MANUALES
DE EDUCACIÓN CÍVICA

Atlas de América

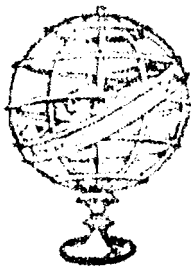

MANUALES DE EDUCACIÓN CÍVICA

PUBLICACION MENSUAL

Editada por el CENTRO DE ESTUDIOS Y DOCUMENTACIÓN SOCIALES, A.C.

Autorizada como correspondencia de segunda clase por la Dirección General de Correos con fecha 25 de julio de 1963.

Nº 18 Septiembre de 1964

BIBLIOTECA
Ateneo Español de México

Director: Víctor Alba.

Redacción y Administración:
Apartado postal 5-468. México 5, D. F., México.

PORTE PAGADO

ATENEO ESPAÑOL MEXICO

SUSCRIPCIÓN

PRECIOS: número sencillo	US. $ 0.40
número doble	US. $ 0.60
serie de doce Manuales (un año)	US. $ 3.00
cinco series o más de doce Manuales, cada serie	US. $ 1.00
para estudiantes, sindicatos, cooperativas, etc., cada serie	US. $ 1.00

LLENE EL SIGUIENTE FORMULARIO y envíelo a:

CEDS. Apartado 5-468. México 5, D. F. México,

acompañado de un cheque por el monto de la suscripción. El cheque puede ser en dólares o en la moneda del país respectivo, sobre un banco del propio país.

Nombre .....

Dirección .....

Ciudad .....

País .....

se suscribe a ..... series de Manuales de Educación Cívica,

e incluye cheque por valor de $ .....

IMPORTANTE

Los MANUALES DE EDUCACIÓN CIVICA son una publicación mensual.

Las condiciones de suscripción son las siguientes:

SUSCRIPCIÓN ORDINARIA por un año (doce Manuales) ..... US. $ 3.00

SUSCRIPCIÓN ESPECIAL por un año (doce Manuales) a condición de hacer cinco o más suscripciones, cada una ..... US. $ 1.00

De este modo, los sindicatos, bibliotecas, cooperativas, escuelas, grupos de estudiantes, etc., podrán tener, con un mínimo esfuerzo, cinco colecciones o más de Manuales para sus miembros. Insistimos en que la única condición para gozar de la suscripción especial consiste en hacer cinco suscripciones o más. Quienes deseen una suscripción especial deben enviar su cheque por cinco o más dólares, junto con la lista de los cinco o más suscriptores, a: CEDS. Apartado 5-468. México 5, D. F., México.

Los cheques pueden ser en dólares o en la moneda del país respectivo, sobre un banco del propio país.

LLENE EL BOLETÍN QUE APARECE AL DORSO

Se suscriben por un año (doce números) a MANUALES DE EDUCACIÓN CÍVICA:

1. Nombre .....
   Dirección .....
   País .....
2. Nombre .....
   Dirección .....
   País .....
3. Nombre .....
   Dirección .....
   País .....
4. Nombre .....
   Dirección .....
   País .....
5. Nombre .....
   Dirección .....
   País .....
6. Nombre .....
   Dirección .....
   País .....
7. Nombre .....
   Dirección .....
   País .....
8. Nombre .....
   Dirección .....
   País .....
9. Nombre .....
   Dirección .....
   País .....
10. Nombre .....
    Dirección .....
    País .....

Se incluye cheque por valor de $ .....

....

firma fecha

INDICE

Consejos para el uso de este Atlas 7

A. INFORMACIÓN GENERAL

1. Los países y territorios del Continente Americano 11
2. División política de los Estados Unidos 15
3. El Canadá 18
4. Población 20
5. Vegetación 23
6. Productos agrícolas y ganaderos 25
7. Principales recursos naturales 28

B. AMÉRICA Y EL PASADO

1. *Descubrimiento y Conquista*

8. Las principales culturas precolombinas 33
9. Las primeras exploraciones 35
10. La conquista de la Nueva España 38
11. La conquista del Perú 40
12. Expediciones hacia el norte 41

2. *La Colonia*

13. Colonias españolas y portuguesas 44
14. Las primeras divisiones territoriales en América del Sur .. 46
15. Los virreinatos en América Latina 48

3. *La Independencia*

16. Vísperas de la Independencia 50
17. La Independencia de México 53
18. La Independencia de América del Sur 54

4. *Querellas de límites*

19. Las fronteras paraguayas 61
20. Querellas entre el Ecuador, Colombia y Perú 64
21. Querellas entre los países centroamericanos 65
22. La cuestión de límites entre los Estados Unidos y México 67

5. *La evolución de los Estados Unidos*

23. La expansión de los Estados Unidos 69
24. La lucha contra la esclavitud en los Estados Unidos 75
25. Un país con todo el mundo 78

6. *América en el mundo*

26. América y la primera Guerra Mundial 80
27. América y la segunda Guerra Mundial 82

C. AMÉRICA EN LA ACTUALIDAD

1. *Las cuestiones interamericanas*

28. La zona de seguridad panamericana 89
29. El Canal de Panamá 91
30. La Organización de Estados Americanos 94

2. *Las cuestiones políticas*

31. Situación actual 95
32. El caso de Cuba 97

3. *Las cuestiones económicas y sociales*

33. Las inversiones privadas en América Latina 101
34. El Mercado Común latinoamericano 103
35. La Alianza para el Progreso 105
36. El problema agrario 109
37. El problema indígena 113

UN MANUAL DE EDUCACION CIVICA

Atlas de América

El Centro de Estudios y Documentación Sociales *publica una serie de manuales de educación cívica democrática.*

Dada la índole de éstos, conviene darles la mayor difusión posible. A tal fin, se hará una edición de este y sucesivos manuales, en forma de libro de bolsillo. Los lectores pueden enviarnos unas líneas con nombres y direcciones de personas, bibliotecas, instituciones culturales, sindicatos, etc., a los cuales les interese que se remitan los manuales. Basta para ello con indicarlos al Centro: CEDS. Redacción y Administración. Apartado Postal 5-468. México 5, D. F., México.

Para estas instituciones, el Centro ha fijado un precio casi simbólico: un dólar (o su equivalente en moneda nacional) por cada serie de doce manuales distintos, a condición de pedir cinco o más series.

Este Atlas ha sido preparado por un equipo del CEDS.

CONSEJOS PARA EL USO DE ESTE ATLAS

Para comprender los acontecimientos que tienen lugar actualmente en América es imprescindible tener una idea clara de los países que la componen, de sus recursos naturales, de la distribución de su población y de los principales hechos históricos que han determinado su estructura presente.

Este Atlas proporciona, en forma sencilla y directa, a través de mapas, textos, cuadros y gráficos, los datos más significativos acerca del continente americano referentes, entre otros a problemas de tanto interés para América Latina como el de Cuba, el Mercado Común, la Alianza para el Progreso, la distribución de la tierra.

Para facilitar su consulta se ha dividido en tres secciones: Información general, América en el pasado y América en la actualidad. Es aconsejable utilizar como complemento algunos de los manuales, atlas y vocabularios que forman serie de Manuales de Educación Cívica, y en especial el Atlas del Mundo Actual.

A. Información general

1

LOS PAISES Y TERRITORIOS DEL CONTINENTE AMERICANO

El Continente Americano tiene una superficie total de 42.350,000 kilómetros cuadrados, que representa el 29 por ciento de la tierra, y una población de más de 405.000,000 de habitantes. La distancia desde el extremo norte del continente hasta el extremo sur es de 16,000 kilómetros.

En América se pueden encontrar toda clase de climas, desde el polar, en sus dos extremos, hasta el tropical en la zona próxima al Ecuador, pasando por el frío y el templado más allá de los trópicos. Al propio tiempo, debido a las diferencias de altitud ocasionadas por una orografía muy agitada, pueden encontrarse en un mismo paralelo, una zona alta de clima frío y una zona costera o baja de clima caluroso. Esto determina que en América se produzca una gran variedad de cosechas.

El subsuelo americano es también muy variado; pero no debe creerse que esto equivalga a afirmar que América es muy rica.

Las zonas tropicales pueden contener sólo una población relativamente limitada y la misma feracidad del suelo impide su aprovechamiento a fondo. Hay lugares de América que tienen grandes posibilidades, mientras que otros parecen condenados a la pobreza. Pero, de cualquier manera, en todas partes es necesaria una constante lucha del hombre contra la naturaleza, para hacerla explotable. Las dificultades de transporte hacen todavía más complejo este problema.

Si hay un lugar en la tierra que exige un enorme esfuerzo para que sea rico y habitable con comodidad, este lugar es América.

LOS PAISES Y TERRITORIOS DEL CONTINENTE AMERICANO

País o territorio	*Superficie en Km.²*	*Población (1960*-1961)*	*Densidad demográfica (habitantes por Km.²)*	*Capital*
Argentina	2.790,485	20.960,000	7	Buenos Aires
Bolivia	1.098,581	3.509,000	3	La Paz
Brasil	8.513,844	70.529,000	8	Brasilia
Canadá	9.976,177	18.238,000 *	2	Ottawa
Colombia	1.138,358	14.443,000 *	12	Bogotá
Costa Rica	50,700	1.225,000 *	23	San José
Cuba	114,524	6.933,000 *	61	La Habana
Chile	741,767	7.802,000 *	11	Santiago
Ecuador	270,670	4.455,000 *	16	Quito
El Salvador	21,393	2.501,000 *	117	San Salvador
Estados Unidos	9.363,389	180.650,000 *	20	Washington
Guatemala	108,889	3.868,000 *	36	Guatemala
Guayana Británica	214,962	567,000	3	Georgetown
Guayana Francesa	91,000	31,000	0	Cayena

Guayana Holandesa (Surinam)	142,822	275,000 *	2	Paramaribo
Haití	27,760	3.505,000	126	Puerto Príncipe
Honduras	112,088	1.883,000 *	17	Tegucigalpa
Honduras Británicas	22,963	93,000 *	4	Belice
Jamaica	11,422	1.638,000 *	142	Kingston
México	1.969,367	36.091,000 *	18	México
Nicaragua	148,000	1.477,000 *	10	Managua
Panamá	74,470	1.084,000	15	Panamá
Paraguay	406,752	1.812,000 *	4	Asunción
Perú	1.285,215	10.365,000 *	8	Lima
Puerto Rico	8,897	2.406,000 *	270	San Juan
Rep. Dominicana	48,279	3.098,000 *	64	Santo Domingo
Uruguay	186,926	2.846,000 *	15	Montevideo
Venezuela	912,050	7.524,000 *	8	Caracas

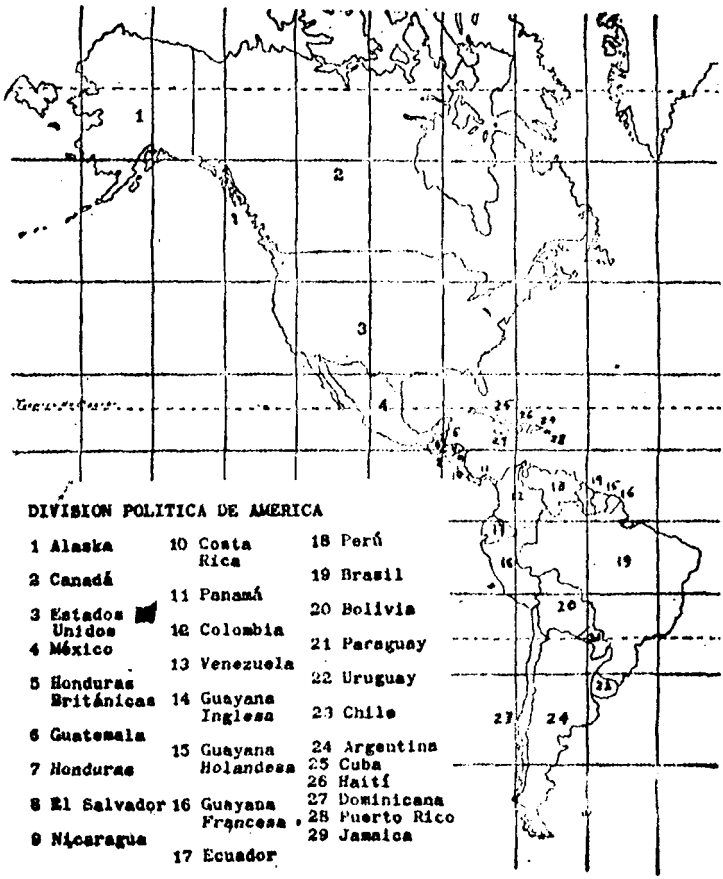

DIVISION POLITICA DE AMERICA

1 Alaska
2 Canadá
3 Estados Unidos
4 México
5 Honduras Británicas
6 Guatemala
7 Honduras
8 El Salvador
9 Nicaragua
10 Costa Rica
11 Panamá
12 Colombia
13 Venezuela
14 Guayana Inglesa
15 Guayana Holandesa
16 Guayana Francesa
17 Ecuador
18 Perú
19 Brasil
20 Bolivia
21 Paraguay
22 Uruguay
23 Chile
24 Argentina
25 Cuba
26 Haití
27 Dominicana
28 Puerto Rico
29 Jamaica

2

DIVISIÓN POLÍTICA DE LOS ESTADOS UNIDOS

ESTADO	*CAPITAL*	*POBLACIÓN (censo de 1960)*
1 Washington	Olympia	2.853,214
2 Montana	Helena	674,767
3 Dakota del Norte	Bismarck	632,446
4 Minnesota	Saint Paul	3.413,864
5 Wisconsin	Madison	3.951,777
6 Michigan	Lansing	7.823,194
7 Nueva York	Albany	16.782,304
8 Vermont	Montpelier	389,881
9 Nueva Hampshire	Concord	606,921
10 Maine	Augusta	969,265
11 Massachusetts	Boston	5.148,578
12 Rhode Island	Providence	859,488
13 Connecticut	Hartford	2.535,234
14 Oregon	Salem	1.768,687
15 Idaho	Boise	667,191
16 Wyoming	Cheyenne	330,066
17 Dakota del Sur	Pierre	680,514
18 Nebraska	Lincoln	1.411,330
19 Iowa	Des Moines	2.757,537
20 Illinois	Springfield	10.081,153
21 Indiana	Indianápolis	4.662,498
22 Ohio	Columbus	9.706,397
23 Pennsylvania	Harrisburg	11.319,366
24 Nueva Jersey	Trenton	6.066,782
25 California	Sacramento	15.717,204
26 Nevada	Carson City	285,278
27 Utah	Salt Lake City	890,627
28 Colorado	Denver	1.753,947
29 Kansas	Topeka	2.178,611
30 Missouri	Jefferson City	4.319,813
31 Kentucky	Frankfort	3.038,156

ESTADO	CAPITAL	POBLACIÓN (censo de 1960)
32 Virginia Occidental	Charleston	1.860,421
33 Maryland	Annapolis	3.100,689
34 Delaware	Dover	446,292
35 Virginia	Richmond	3.966,949
36 Arizona	Phoenix	1.302,161
37 Nuevo México	Santa Fe	951,023
38 Oklahoma	Oklahoma City	2.328,284
39 Arkansas	Little Rock	1.786,272
40 Tennessee	Nashville	3.567,089
41 Carolina del Norte	Raleigh	4.556,155
42 Texas	Austin	9.579,677
43 Luisiana	Baton Rouge	3.257,022
44 Mississippi	Jackson	2.178,141
45 Alabama	Montgomery	3.266,740
46 Georgia	Atlanta	3.943,116
47 Carolina del Sur	Columbia	2.382,594
48 Florida	Tallahassee	4.951,560
49 Alaska	Juneau	226,167
50 Hawaii	Honolulu	632,772

(En el Distrito de Columbia, donde está Washington, la capital de los Estados Unidos, hay una población según el censo de 1960, de 763,956 habitantes).

Los mapas de Alaska y Hawaii figuran en la Sección 23.

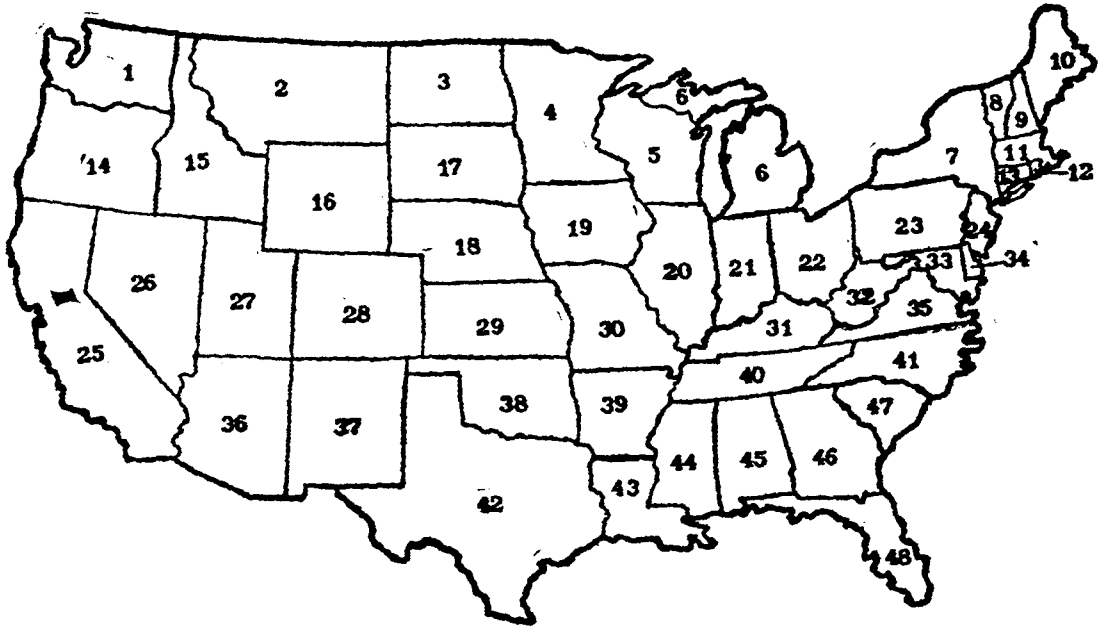

División política de los Estados Unidos

3

EL CANADÁ

El Canadá fue descubierto por los hermanos Juan y Sebastián Cabot, de origen italiano, pero que navegaban por cuenta de la Gran Bretaña. Llegaron a la costa del Labrador cinco años después del descubrimiento de América. Más tarde llegaron a diversos puntos navegantes portugueses y franceses y estos últimos empezaron a colonizar el país, cultivando la tierra y traficando en pieles. Bajo el nombre de Nueva Francia, se convirtió en colonia real en 1663. Pero los ingleses también tenían sumo interés en el vasto país recién descubierto y, finalmente, estalló una pugna armada. Los franceses contaban con el apoyo de los indígenas, mientras que los colonos americanos luchaban en pro de Inglaterra. Los ingleses lograron la victoria y Francia tuvo que ceder su colonia a Inglaterra, aunque muchos franceses permanecieron en el país, a tal grado que aproximadamente un tercio de la población, que es de más de 18.000,000 de habitantes, tiene ascendencia francesa.

Actualmente pertenece de manera independiente a la Comunidad Británica de Naciones y tiene gobiernos de provincia, siendo Ottawa la capital. La división política obedece a un estricto régimen administrativo que reconoce como soberana a la reina de la Gran Bretaña.

Canadá figura entre los grandes productores de madera en el mundo y su industria de papel es sumamente importante.

1.- Columbia británica
2.- Alberta
3.- Saskatchewan
4.- Manitoba
5.- Ontario
6.- Quebec
7.- Terranova
8.- Nueva Brunswick
9.- Isla Príncipe Eduardo
10.- Nueva Escocia.

A.- Territorio de Yukón
B.- Distrito de Mackenzie
C.- Distrito de Keewatin
D.- Distrito de Franklin

División política del Canadá

4

POBLACIÓN

La parte nororiental de los Estados Unidos, donde están situadas varias de las más importantes ciudades del país, es una de las zonas de densidad demográfica más grande del mundo, ya que una extensión relativamente reducida alberga a más de 30 millones de seres humanos. La región comprende ciudades tan importantes como Washington, Nueva York, Filadelfia y Baltimore y una gran cantidad de ciudades menores, entre las cuales casi no hay solución de continuidad. Algunos observadores de este fenómeno han llamado a la costa oriental de los Estados Unidos, atendiendo precisamente a lo anotado anteriormente, "Megalópolis", ya que prácticamente no hay división urbana en varios centenares de kilómetros.

Pese a lo anterior, la densidad demográfica de América, en promedio, no es elevada, debido a las grandes zonas en que las condiciones geográficas adversas hacen difícil el desarrollo de la vida. En algunos países centroamericanos, sin embargo, la explosión demográfica está superando las previsiones más atrevidas.

Entre Brasil y México, los dos países más poblados, reúnen la mitad de la población de América Latina. A sus actuales tasas de crecimiento, la población mexicana y la brasileña juntas sumarán casi 172 millones en 1980.

En América del Sur las ciudades son periféricas, hallándose situadas en las costas atlántica y pacífica del continente, especialmente en la primera. Centroamérica sitúa en cambio sus ciudades preferentemente en el interior (con la explicable excepción de Panamá) y en México las ciudades importantes son todas continentales.

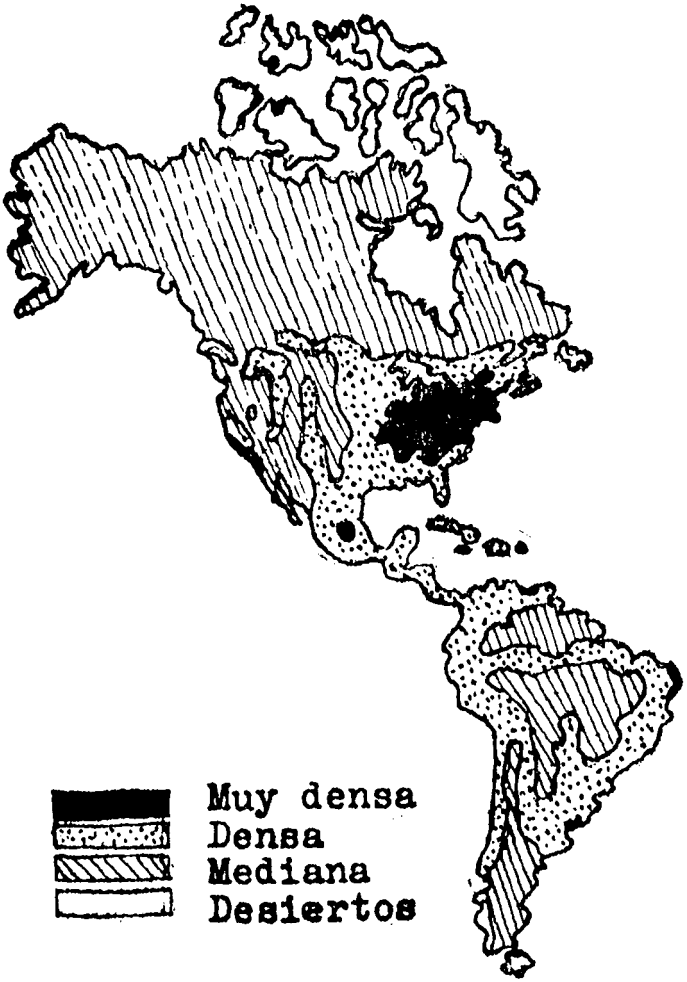
Muy densa
Densa
Mediana
Desiertos

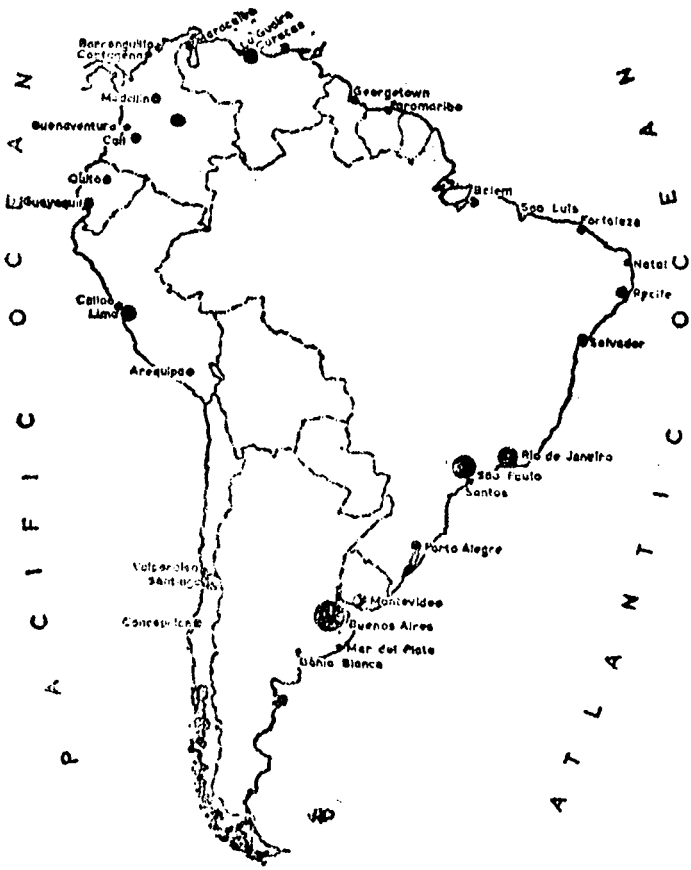

Principales ciudades sudamericanas de las costas del Pacífico y del Atlántico

5

VEGETACIÓN

Una inmensa extensión de la América Latina tiene clima tropical o semitropical, con fuertes precipitaciones pluviales, que convierten a muchas regiones en campo apropiado casi para cualquier cultivo.

En algunas regiones elevadas los productos de la tierra son los característicos de zonas templadas.

Las grandes extensiones de pastizales y tierras de pastoreo que cubren una buena parte de la América hacen que los países que las poseen tengan una inmensa riqueza ganadera. Las selvas que bordean todo el curso del gigantesco Amazonas producen una innumerable variedad de plantas que constituyen uno de los más importantes recursos naturales del Brasil.

Solamente los extremos norte y sur del continente están imposibilitados, por razones geográficas evidentes, para el cultivo de muchos productos vegetales, ya que se encuentran cubiertos por el hielo, debido a su cercanía a ambos polos.

Bosques tropicales
Zonas boscosas
Pastizales
Tundras, desierto

Vegetación

6

PRODUCTOS AGRICOLAS Y GANADEROS

Damos a continuación algunas cifras significativas de los productos marcados en el mapa. Incluímos datos que pueden servir para dar una idea de las condiciones en que se encuentra la producción agrícola y ganadera de América comparada con la de otros países.

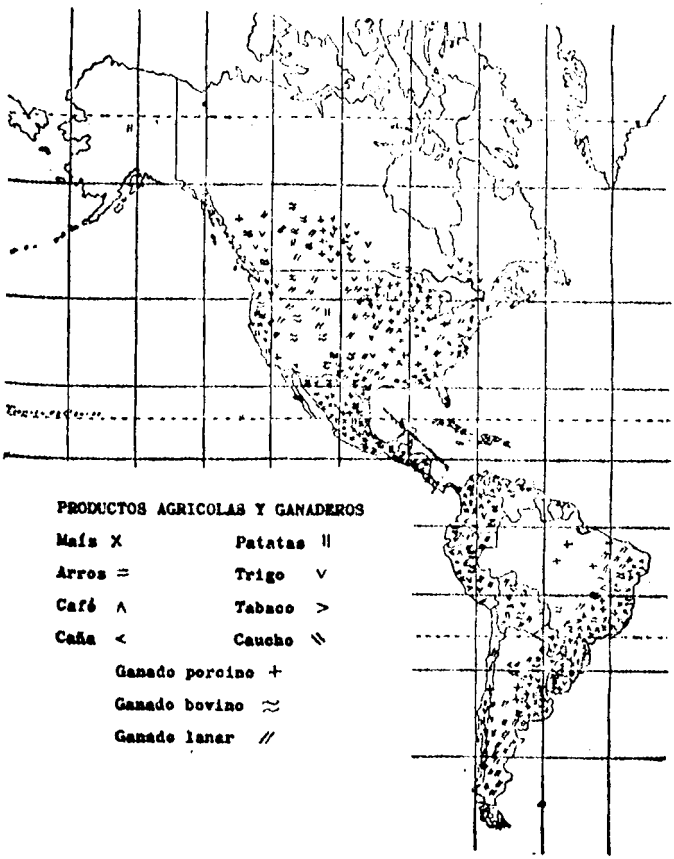

PRODUCTOS AGRÍCOLAS

País	*Maíz*	*Trigo*	*Arroz*	*Café*	*Tabaco*	*Azúcar de caña*
Argentina	4,850	3,960 *				850 *
Brasil	8,255 *		5,384 *	1,796	162 *	3,319 *
Canadá		7,122			74 *	
Colombia				456		
Costa Rica				69		
Cuba					48 *	5,862 *
El Salvador				92		
Estados Unidos	110,562 *	32,953	2,479 *		881 *	
Guatemala				84		
India		10,819	51,362			
México	5,200 *			108		1,518 *
Rep. Pop. China		31,294 **	85,000 *			
Rumania	5,531 *					
URSS	18,500 *	63,700 *				
Venezuela				52		
Yugoslavia	6,169 *					

Cifras de 1959 **
Cifras de 1960 *
Las cifras restantes son de 1961 (expresadas en millones de toneladas).

PRODUCTOS GANADEROS

País	*Ganado bovino*	*Ganado porcino*	*Ganado lanar*
Argentina	43.4		48.0
Australia			155.3
Brasil	72.8	46.8	18.9
Estados Unidos	96.2	59	33.2
India	158.7 *		
México	23.8	9.4 *	
Rep. Pop. China	44.5	180	60.8
URSS	74.2	53.4	136.1
Uruguay			23.3 *

Los datos marcados con * son anteriores a 1961. Los restantes son de 1961. Expresados en millones de cabezas.

7

PRINCIPALES RECURSOS NATURALES

Aparte de los Estados Unidos, que tienen un rendimiento extraordinario en la mayor parte de los aspectos considerados, países como Venezuela, México, Brasil, Colombia y Perú han aumentado enormemente su producción en diferentes renglones.

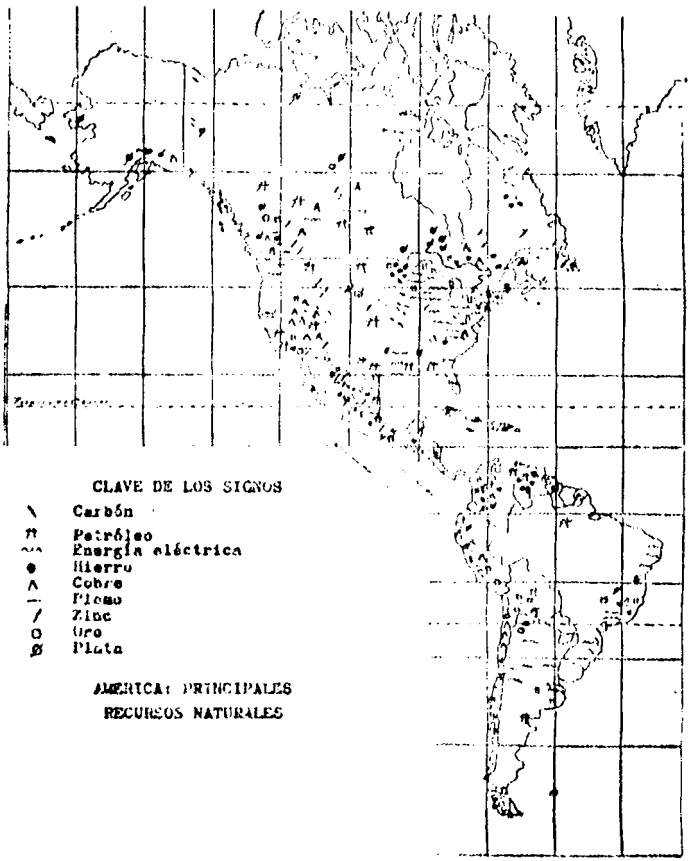

RECURSOS NATURALES I

País	*Carbón (miles de toneladas)*	*Energía eléctrica (millones kw/h.)*	*Gasolina (miles de toneladas)*	*Reserva de petróleo (millones de toneladas)*
Arabia Saudita				7,070
Argentina		7,290		
Brasil	2,268	18,500	2,514 *	
Canadá	11,362	113,076		
Chile	2,064			
Estados Unidos	376,380	871,308	157,650 *	4,840
Francia			6,577 *	
Gran Bretaña			8,044 *	
Kuwait				8,420
México	1,471	7,374	3,269 *	350
URSS	376,900	327,000		
Venezuela			4,496 *	2,560
Producción mundial	1.976,000	2.295,000 *		

Las cifras son de 1961, excepto las marcadas * que son de 1960.

RECURSOS NATURALES II

País	*Hierro (millares de ton.)*	*Manganeso (millares de ton.)*	*Cobre (millares de ton.)*	*Oro (kilogramos)*	*Plata (toneladas)*	*Plomo (millares de ton.)*
Australia						281
Bolivia					152 *	
Brasil	3,835	376				
Canadá	9,213			143,151 *	1,050 *	143 *
Chile			514		45 *	
Estados Unidos	34,925	135 *	1,095	52.248 *	1,144 *	670 *
México		71 *	59 *	9,138 *	1,385 *	191 *
Nicaragua				6.164 *		
Perú			180	4,386 *	943 *	129 *
Rep. de Suráfrica		438 *		665,105 *	68 *	
URSS	68,417	2,600 *	460 *		700	291 *
Venezuela	10,075					

Las cifras son de 1961, excepto las marcadas * que son de 1960.

B. América en el pasado

1. DESCUBRIMIENTO Y CONQUISTA

8

LAS PRINCIPALES CULTURAS PRECOLOMBINAS

Los investigadores, perplejos ante ciertas semejanzas fisonómicas y caracteres similares, elaboraron varias teorías para explicar el origen de los indios americanos. Algunos pensaron en la existencia de continentes sumergidos en el fondo del mar, por los cuales pasaron los primitivos habitantes del hemisferio occidental (Atlántida, Lemúrida). Otros pensaron en intrépidos navegantes que atravesaron el océano en busca de nuevas tierras y llegaron a América, donde se establecieron (malayo-polinesios, fenicios, israelitas). Finalmente, unos se inclinaron por hacer autóctono al hombre americano y pretendieron encontrar su origen en el propio continente que aún habita. Hasta la fecha, ninguna de las teorías señaladas ha dado pruebas suficientes de su verdad para ser profesada sin reservas. Pero hay un hecho indiscutible: la existencia de núcleos civilizados de hombres, con ciertas características físicas que los acercan a los habitantes del Extremo Oriente y con ciertas prácticas rituales y ritos que tienen paralelo en otras culturas, fuera del continente americano.

Después de las tres grandes culturas de la América prehispánica, azteca, maya, e inca, podemos demarcar en el mapa la existencia de otros centros culturales de importancia: al norte de los aztecas, los indios pueblos y al oriente de los mayas, descendiendo hasta el extremo norte de la América del Sur, los caribes. Juntos a ellos, los chibchas y en el resto de Suramérica, los araguacos, tupíes, gua-

raníes, araucanos y patagonios. Claro está que el grado de civilización alcanzado por estos pueblos era sumamente diverso y que había influencias de unos sobre otros, pero en todos ellos existía ya cierto grado de cultura, peculiares costumbres, ritos religiosos y una concepción del mundo más o menos primitiva.

Las principales culturas precolombinas

9

LAS PRIMERAS EXPLORACIONES

Durante los primeros años de la colonización y conquista del nuevo continente descubierto por Colón, la penetración de las exploraciones fue, fundamentalmente, periférica, ya que los europeos preferían siempre tener acceso al mar y, además, los obstáculos naturales de los grandes bosques de la América del Norte y del Sur impedían que los grupos de expedicionarios, mal equipados, pudieran sobrellavar demasiado tiempo las inclemencias del clima y superar las dificultades naturales. La Nueva España fue, sin duda, el teritorio más explorado y conocido en la primera época colonial; en esa época las partes conocidas de los actuales Estados Unidos se reducían a un mínimo, también periférico. Juan Cabot, en dos expediciones, descubrió gran parte de la costa oriental de los Estados Unidos y Jacobo Cartier, en 1534, descubrió otras zonas de la misma costa.

Es curioso observar que América, a la que algunas veces se intentó llamar "Columbia" o "Colombia" en recuerdo del descubridor del continente, recibe el nombre de otro gran explorador, italiano, llamado Americo Vespucci, que hizó expediciones al Nuevo Mundo en cuatro ocasiones, dos por encargo de España y otras dos bajo la bandera portuguesa. A su regreso a Europa publicó un relato pormenorizado y algo exagerado de sus viajes, que habían de tener una importancia trascendental, ya que sirvió a un cartógrafo, llamado Martin Waldseemüller, para publicar un primer mapa de las zonas exploradas y titularlo, en honor de Vespucci, *America*, palabra que habría de hacer fortuna, en detrimento de otros nombres propuestos para denominar al Nuevo Mundo.

Otro gran explorador fue Fernando Magallanes quien prestó sus servicios al rey Carlos V, después de haber tenido un conflicto con el rey de Portugal. Su gran hazaña consiste en haber demostrado por primera vez en la historia que se podía llegar a Oriente pasando por el extremo

sur de América, lugar que, hasta la fecha, se llama "Estrecho de Magallanes" en honor suyo. Llegó hasta las Islas Filipinas en el año de 1521.

Zonas exploradas

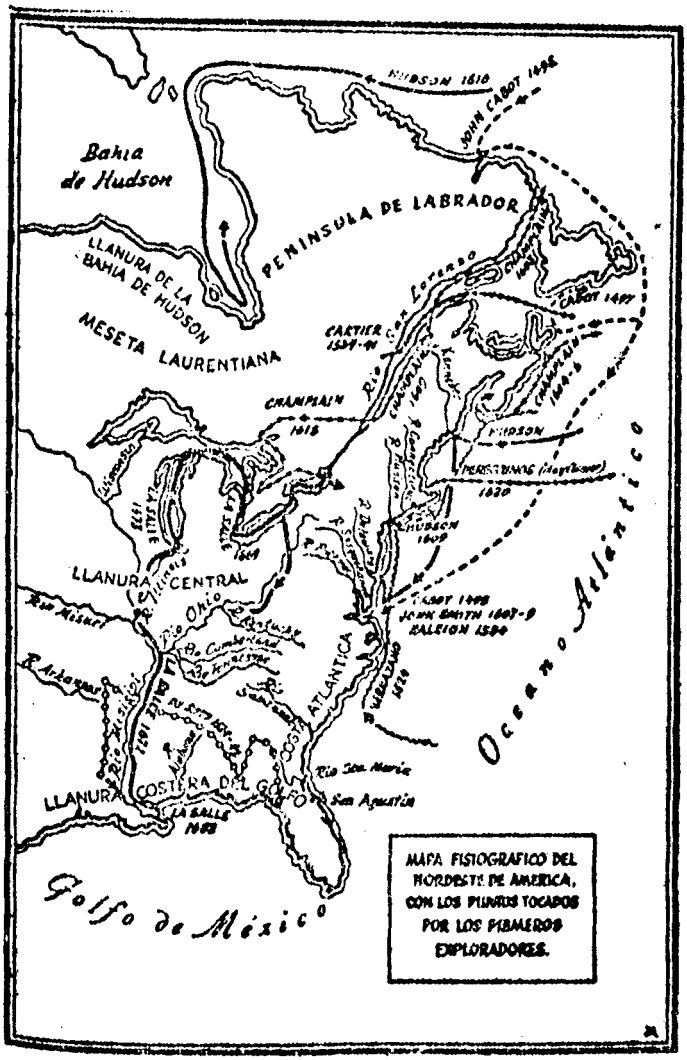

MAPA FISIOGRAFICO DEL NORDESTE DE AMERICA, CON LOS PUNTOS TOCADOS POR LOS PRIMEROS EXPLORADORES.

10

LA CONQUISTA DE LA NUEVA ESPAÑA

Hernán Cortés, el conquistador de la Nueva España, era por naturaleza un aventurero. Sabiendo de los descubrimientos hechos por Colón, viene a Santo Domingo a establecerse como plantador y poco más tarde se traslada a Cuba, cuyo gobernador, Diego Velázquez, le da la comisión de someter al poderío español el imperio azteca. Sin vacilar, Cortés acepta la proposición y parte de Cuba al frente de una armada formada por una docena de barcos y cerca de seiscientos soldados. Tiene la suerte de encontrarse pronto con dos intérpretes, uno de ellos la famosa Malinche que, posteriormente, ha de ser su mujer. Gracias al auxilio de sus "lenguas" (así llama el cronista Bernal Díaz del Castillo a los intérpretes del conquistador) Cortés se da cuenta de que hay una gran división en el enorme territorio gobernado por los aztecas y aprovecha la circunstancia para irse ganando la buena voluntad de los pueblos sojuzgados por ellos. Entonces, su avance es prácticamente incontenible hasta que llegan a la región en donde habitan los cholultecas, donde son víctimas de una emboscada que está a punto de derrotarlos y diezmarlos definifinitivamente. Pero la astucia y el sentido guerrero de Cortés son muy grandes y logra reponerse de las cuantiosas pérdidas sufridas y con ayuda de varias poblaciones de indios súbditos de los aztecas, logra hacer que el emperador de éstos, Moctezuma, lo reciba como a un igual. Es más, Cortés logra que el monarca indio jure fidelidad al rey de los españoles. Establecido ya en la capital de los temibles mexicanos, el ejército español goza de un cortísimo período de tregua, ya que los indios tratan de matarlos por sorpresa. Sin embargo, a Cortés se alía la superstición del rey mexicano: las viejas profecías dicen que hombres blancos, barbados, han de someter a su fuerza al gran imperio azteca. Pese a la severísima derrota de que los españoles son víctimas en la famosa "Noche Triste", tienen ánimo

para recuperarse y entrar en la gran ciudad de Tenochtitlan, que finalmente se rinde el 13 de agosto de 1521. Poco tiempo antes, Moctezuma había muerto a consecuencia de una pedrada que le arrojaron.

Empieza entonces el gobierno de los españoles. Cortés nombra alcalde de la ciudad a su compañero Pedro de Alvarado y los conquistadores comienzan sus expediciones de conquista y descubrimiento, como puede verse en el mapa anexo. Así van descubriendo y sojuzgando a la mayor parte del territorio que más tarde ha de convertirse en una im-
de una pedrada que le arrojaron.

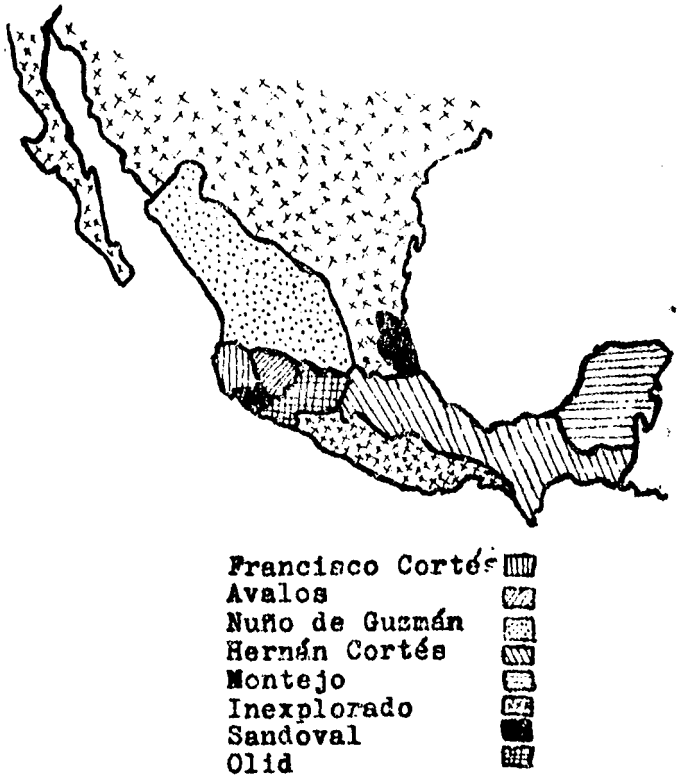

La conquista de la Nueva España

11

LA CONQUISTA DEL PERÚ

Francisco Pizarro, el futuro conquistador del Perú, llega por primera vez a América en 1509, a probar fortuna. Establecido cerca de Panamá, oye los relatos acerca de reinos fabulosos por sus riquezas, que se encuentran al sur. Decide entonces armar una expedición para conocerlos y conquistarlos. En unión de Diego de Almagro, lanza una primera expedición, que fracasa. La segunda expedición tampoco logra resultados brillantes y Pizarro decide ir a la corte española a pedir ayuda al rey Carlos V. Apoyado por éste, en 1532, al frente de la tercera expedición, Pizarro llega al Perú (Cajamarca) y se percata de un hecho que favorecía sus intenciones: el emperador inca, Atahualpa, estaba en lucha contra su hermano, Huáscar, que se había rebelado contra su poder. Aprovechándose de esta circunstancia, Pizarro hace una breve escaramuza y se apodera del monarca indio, exigiéndole, para liberarlo, que llene de oro un cuarto de inmensas proporciones y aunque Atahualpa ordena a sus súbditos que lo hagan y el español recibe todo el precioso metal prometido, falta a lo pactado y, bajo una excusa cualquiera, asesina a Atahualpa en 1533.

Entonces, la conquista del Perú se extiende en todas direcciones. Dos años después de la muerte del emperador, Pizarro funda Lima y otras ciudades que siguen siendo importantes en la actualidad. Sin embargo, las exacciones de los españoles capitaneados por el propio Pizarro, indignan a los indios que con mucha frecuencia se insurreccionan contra los conquistadores y provocan una situación de inestabilidad. Sólo unos diez años más tarde se funda la primera administración pública sólida.

La conquista del Perú

12

EXPEDICIONES HACIA EL NORTE

Los primeros europeos que emprendieron exploraciones al norte de la Nueva España, en lo que ahora constituyen los estados del sur de los Estados Unidos, fueron todos ellos españoles. Pánfilo de Narváez, al frente de unos quinientos hombres, llegó a la bahía que ahora se llama Tampa y se internó en el país. Más tarde, queriendo regresar al lugar de donde venía, perdió la vida en compañía de la mayor parte de sus hombres, pero Alvar Núñez Cabeza de Vaca logró salvarse y penetró en México, haciendo relatos fantásticos y exagerados de lo que habían visto al norte de

este país. Interesados por la posibilidad de encontrar riquezas inimaginables, se lanzaron varios aventureros españoles en pos de las fabulosas ciudades de Cíbola y Quivira. La leyenda de aquellas maravillosas riquezas del norte hizo que Francisco Vázquez de Coronado organizara una expedición hacia el dorado norte de México y descubrió y recorrió, en 1540, Nuevo México, Texas, Arizona, Colorado, Kansas y Oklahoma, sin lograr encontrar las famosas urbes de oro. Finalmente, dos años más tarde, regresó a México con las manos vacías.

Hernando de Soto, también en busca de riquezas, recorrió el sureste de los Estados Unidos (Florida, Georgia, Alabama, Mississippi, Arkansas, Luisiana) y, tras innumerables percances y privaciones, encontró la muerte en 1542, dejando a sus hombres bajo el mando de Luis Moscoso que, después de recorrer el río Mississippi, pudo llegar a México.

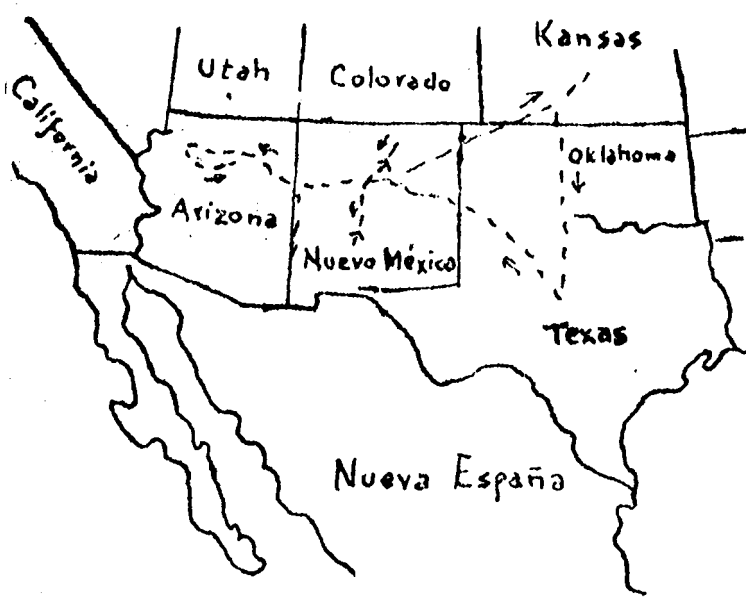

Exploraciones de Coronado

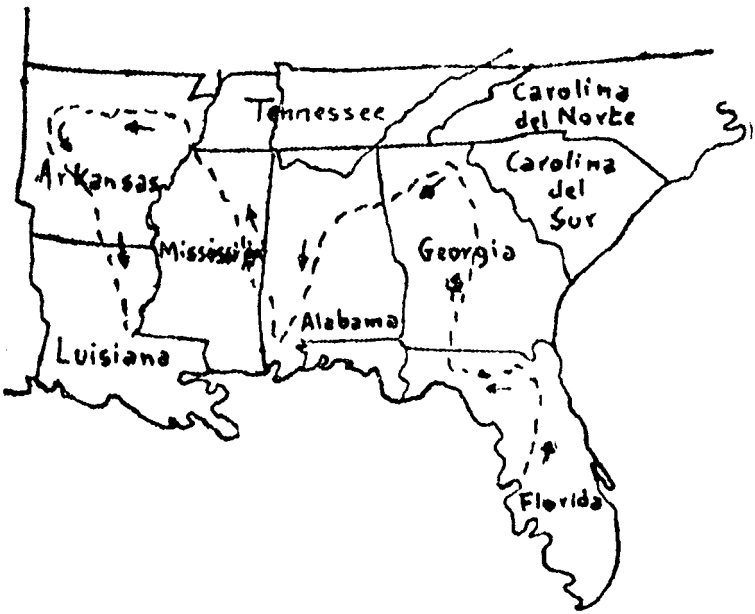

Exploraciones de Soto

2. LA COLONIA

31

COLONIAS ESPAÑOLAS Y PORTUGUESAS

Durante todo el tiempo que duró en América la Colonia, es decir, mientras estuvo sometida al poder de reyes europeos que enviaban a sus representantes para administrar las tierras recién descubiertas, privó un régimen de tipo feudal o semifeudal, en donde los dueños originarios de la tierra fueron despojados de ella, para convertirse en simples trabajadores al servicio de los conquistadores. La América Latina, esto es, todos aquellos países que estaban administrativa y políticamente subordinados a las coronas de España y Portugal, vivía en condiciones injustas, ya que la distribución de los productos de la tierra y la jerarquización social respondían al arbitrio de los dominadores europeos, sin atender para nada a las necesidades de los nativos que, en muchos casos, eran esclavizados o cargados de impuestos.

La colonización de la América Latina fue paulatina. Las primeras tierras descubiertas fueron las Antillas (número 4 en el mapa) y Panamá. Poco después, con las conquistas de la Nueva España (México) y el Perú (marcados con 3 en el mapa), el poder de España creció. Las primeras exploraciones de las costas del Brasil y de la zona limítrofe con el Perú (2 en el mapa) hicieron casi todo el continente conocido de los europeos. El Brasil que, originalmente, fue posesión de la corona portuguesa, pasó también a España en virtud de que Felipe II heredó el trono de Portugal y siguió siendo colonia española hasta 1640, en

que recuperó Portugal su independencia y la de sus colonias.

Tal estado de cosas privó hasta principios del siglo XIX, en que los países latinoamericanos empezaron a sacudirse el yugo europeo y a convertirse en Estados soberanos.

En nuestro mapa, las zonas no exploradas al principio, aparecen marcadas con el número 1.

Colonias españolas y portuguesas

14

LAS PRIMERAS DIVISIONES TERRITORIALES DE AMÉRICA DEL SUR

Debido a la ignorancia en que se encontraban los soberanos europeos (el de España y el de Portugal) de la verdadera configuración de las tierras descubiertas por sus súbditos, hacían concesiones y donaciones de tierras que muy a menudo llevaban a conflictos, a veces armados, entre los poderhabientes, ya que en numerosos casos el mismo territorio o partes del mismo lo habían donado a dos o más personas. En el mapa anexo podemos ver cómo se dividió América del Sur, en los primeros años después de la conquista, entre los diferentes conquistadores. El territorio que orignalmente se lamó Nueva Castilla fue donado a Francisco Pizarro y el inmediatamente inferior a su compañero, Diego de Almagro, mientras que la provincia de Río de la Plata quedaba en poder de Pedro de Mendoza y el extremo inferior de esa parte del continente pasaba a ser propiedad de la riquísima casa de los Fúcar (Fugger). La línea de demarcación trazada para dividir las posesiones de España de las de Portugal, separó una parte del actual Brasil de los territorios españoles.

Sin embargo, esta primitiva división territorial fue efímera, ya que posteriormente se formaron los diferentes virreinatos y capitanías, que cambiaron por completo la configuración y dimensiones de los países suramericanos.

Las primeras divisiones territoriales de América del Sur

15

LOS VIRREINATOS DE LA AMÉRICA LATINA

La mayoría del territorio ocupado actualmente por la América Latina perteneció, en forma de virreinatos, a la corona de España. El virreinato de la Nueva España, las islas del Caribe, el virreinato de la Nueva Granada, el del Perú y el de la Plata, bajo el mando todos de España, constituían una notable fuente de ingresos para la corona y ocupaban un vastísimo territorio a lo largo de América.

Por su parte, Portugal tenía el virreinato del Brasil, que más tarde había de convertirse en imperio y posteriormente en república. La primera forma de gobierno que tuvo el Brasil al ser colonizado por los portugueses fue de "capitanías" que se entregaban a personajes portugueses influyentes. Pronto, sin embargo, la corona se vio forzada, por el exceso de las donaciones de tierras, a instituir un gobierno más centralizado que, a nombre suyo, tendría control sobre las tierras y sus dueños. El primer "gobernador general" fue Tomé de Sousa.

El sistema español de gobierno era más complicado que el portugués, aunque la centralización del poder en la persona del virrey contribuía, y no poco, a dominar la situación de las colonias. El representante del rey de España estaba administrativamente por encima de las audiencias, los gobernadores, los corregidores y los alcaldes (que a su vez, regían en diversas divisiones administrativas y territoriales) a quienes se encomendaban principalmente asuntos de tipo judicial, policíaco y económico.

Los virreinatos de América Latina

3. LA INDEPENDENCIA

16

VÍSPERAS DE LA INDEPENDENCIA

América presentaba el aspecto que observamos en el mapa adjunto pocos años antes de que empezaran a estallar las guerras de independencia, es decir, en 1800 (con excepción de los Estados Unidos, que habían logrado ya liberarse del yugo de los ingleses y constituían un Estado libre y soberano).

La mayor parte del continente seguía bajo el poder de los españoles, que gobernaban la Nueva España, la Nueva Granada, el Perú y La Plata en forma de virreinatos dependientes de la madre patria.

Sobre el actual territorio ocupado por Alaska (que hoy forma parte de los Estados Unidos) tenían pretensiones Rusia, Inglaterra, los Estados Unidos y España; además, como puede verse en el mapa, otra zona de los actuales Estados Nnidos era materia de disputa entre franceses, españoles e ingleses.

La penetración de los holandeses y franceses en la América del Sur (que sigue hasta fecha) era demasiado pequeña para contrarrestar la tendencia general de los países americanos hacia una liberación del gobierno central allende los mares. El ejemplo de la independencia norteamericana bien pronto fue seguido por asonadas y pronunciamientos en la mayor parte de América, lo cual había de culminar en las diversas guerras de independencia que terminaron con los regímenes coloniales que, desde el

descubrimiento, habían sido la única forma de gobierno conocida por los habitantes del continente americano.

La Revolución Norteamericana, de 1776 a 1781, estableció los Estados Unidos con las trece colonias inglesas. Su constitución sirvió de modelo a los futuros países latinoamericanos.

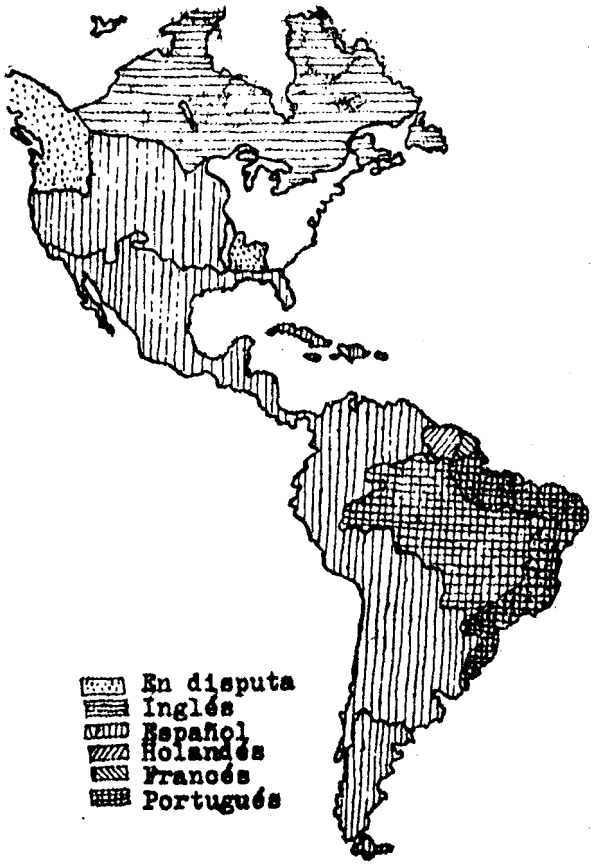

Vísperas de la Independencia

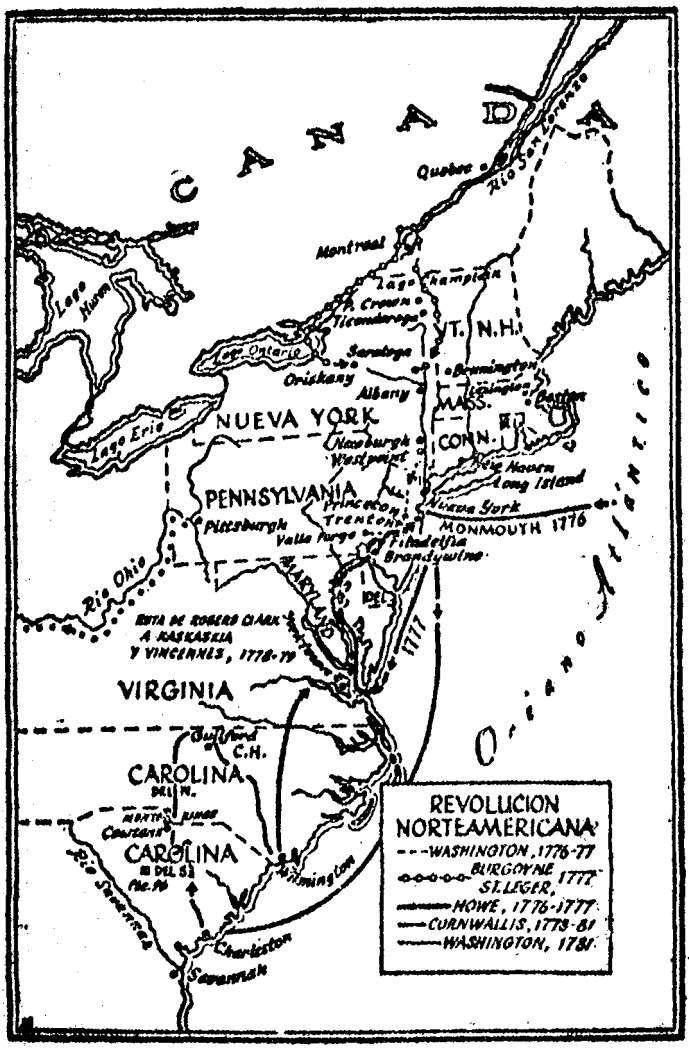
CANADA
Quebec
Rio San Lorenzo
Montreal
Lago Champlain
Lago Huron
Crown Point
Ticonderoga
VT.
N.H.
Lago Ontario
Saratoga
Oriskany
Albany
Bennington
Lexington
Boston
MASS.
NUEVA YORK
Lago Erie
Newburgh
Westpoint
CONN.
New Haven
Long Island
PENNSYLVANIA
Princeton
Trenton
Nueva York
MONMOUTH 1776
Pittsburgh
Valle Forge
Filadelfia
Brandywine
Rio Ohio
RUTA DE ROGERS CLARK
A KASKASKIA
Y VINCENNES, 1778-79
MARYLAND
DEL.
1777
VIRGINIA
Guilford C.H.
CAROLINA
DEL. N.
NORTE
Courtens
CAROLINA
DEL. S.
Rio Savannah
Wilmington
Charleston
Savannah
Oceano Atlantico
REVOLUCION
NORTEAMERICANA
WASHINGTON, 1776-77
BURGOYNE
ST. LEGER, 1777
HOWE, 1776-1777
CORNWALLIS, 1778-81
WASHINGTON, 1781

17

LA INDEPENDENCIA DE MEXICO

A consecuencia de la insatisfacción que el régimen español había provocado entre los mexicanos, la noche del 15 de septiembre de 1810, el cura Miguel Hidalgo y Costilla dio el "grito" de independencia, iniciando con ello un movimiento social antiespañol que culminó en la liberación del país del yugo español. Las tropas de Hidalgo lograron apoderarse rápidamente de varias ciudades importantes del centro de la Nueva España y en Guadalajara, ya capturada por las fuerzas insurgentes, Hidalgo abolió la esclavitud y fundó un gobierno revolucionario. Sin embargo, su buena estrella había de eclipsarse pronto, porque el 17 de enero del año siguiente, Hidalgo es derrotado por las fuerzas realistas y se da a la fuga. Cae en manos de los españoles y es ejecutado, después de haber sido juzgado por el tribunal que le correspondía en su carácter de cura: la Inquisición.

Pero su esfuerzo y ejemplo no habían quedado sin seguidores. Quizá el más importante de todos fue otro eclesiástico: José María Morelos y Pavón, quien organizó un ejército de liberación, conquistó numerosas plazas y proclamó una constitución en la ciudad de Chilpancingo después de declarar solemnemente la independencia del país. Aunque corrió la misma suerte que su antecesor, pues fue capturado y llevado al paredón, Morelos había conquistado para su causa muchos adeptos y el territorio en poder de los españoles menguaba de continuo.

El ideal de Hidalgo, Morelos y los demás héroes de la independencia lo alcanzó Agustín de Iturbide que logró entrar en triunfo en la ciudad de México, después de que el último virrey español, Juan O'Donojú, había admitido y reconocido la independencia del país. Iturbide se coronó entonces emperador bajo el nombre de Agustín I y así se constituyó el primer Imperio Mexicano.

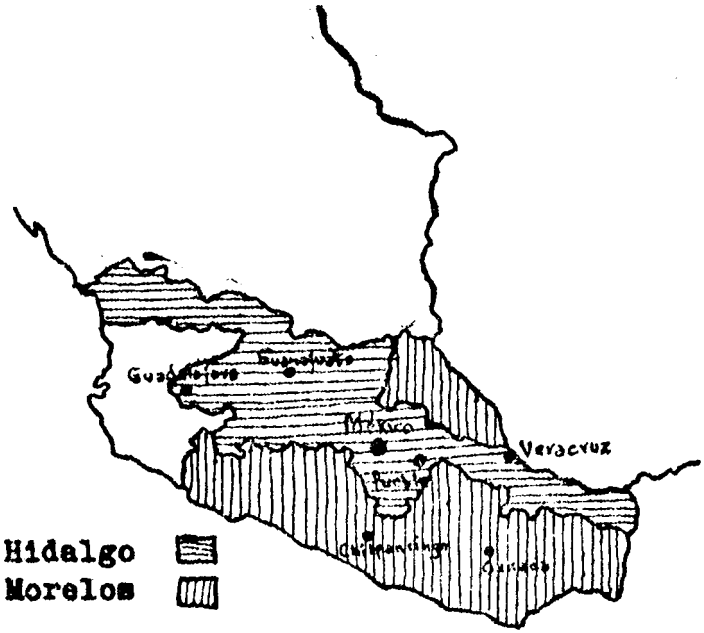

La Independencia de México

18

LA INDEPENDENCIA DE AMÉRICA DEL SUR

La repercusión de la invasión de España por las fuerzas napoleónicas en Latinoamérica fue una de las causas fundamentales de los movimientos revolucionarios, ya que los miembros de las colonias se percataron de que el coloso hispano se estaba tambaleando. En Venezuela, en 1811, se formó un Congreso que promulgó la independencia del país. Francisco Miranda, uno de los grandes precursores de la independencia de Latinoamérica, fue llamado a capitanear las fuerzas rebeldes. Pero un terremoto de grandes

proporciones desmoralizó a los patriotas y todos los intentos de Miranda por triunfar fueron en vano. En 1812, tuvo que rendirse.

Simón Bolívar, nacido en Caracas, era criollo y de familia rica. Interesado en la causa de la independencia, buscó, sin encontrar, ayuda en Inglaterra. Se lanzó entonces a la lucha con sus propias armas. Combatió al princio en Colombia donde obtuvo sus primeros triunfos militares; se dirigió después, al frente de sus fuerzas, a Caracas. Entró en esa ciudad en 1813 y un año más tarde quedaba al frente del gobierno de la República Venezolana, con el título de "Libertador". Pero el ejército realista se reorganizó y expulsó a Bolívar de su recién conquistada patria, obligándolo a refugiarse en Colombia, donde fundó un nuevo gobierno que también había de ser efímero, ya que los españoles lo arrojaron del país. Buscó entonces ayuda en Jamaica y más tarde en Haití y tras diferentes vicisitudes pudo regresar a Venezuela en 1817.

Fuerzas reclutadas en Inglaterra se unieron a los rebeldes y, a la cabeza de estos ejércitos, Bolívar infligió una derrota a los españoles, en la batalla de Boyacá, en Colombia, el 7 de agosto de 1819. El siguiente paso fue la proclamación de la independencia y la promulgación de una constitución. Bolívar volvió a enfrentarse a los realistas en la batalla de Carabobo, en Venezuela, y allí consiguió su mayor triunfo: dos futuras repúblicas latinoamericanas, Colombia y Venezuela, formaron entonces una nueva república independiente. Antonio José de Sucre, con fuerzas organizadas por Bolívar y la ayuda de tropas del Perú, libró contra los realistas la batalla de Pichincha en mayo de 1822, alcanzando una victoria que tuvo como consecuencia la liberación del Ecuador. Entonces se formó una coalición de los tres Estados y nació la República de la Gran Colombia.

El sentimiento anticolonialista fue también el principal resorte que movió a los patriotas de la parte meridional de América del Sur. Manuel Belgrano, unido a otros rebeldes, derrocó el gobierno del virrey de la provincia de La Plata y trató, con resultados negativos, de unir a su causa al Uruguay, Paraguay y Bolivia. Pero en la actual Argentina, el movimiento siguió su curso: en Tucumán se reunió un

congreso que decidió proclamar la absoluta independencia de la corona española el 9 de julio de 1816.

Uno de los baluartes más recios de España en la América del Sur era el Perú, que estaba todavía en manos extranjeras. El argentino José de San Martín, que había servido en el ejército español, contó con el apoyo de los patriotas chilenos, dirigidos por Bernardo O'Higgins y Juan Martínez de Rozas. En 1817, San Martín atacó a los realistas cerca de Santiago y obtuvo la victoria de Chacabuco; poco después entró en Santiago y dejó al frente de la recién nacida república a Bernardo O'Higgins, yendo a reclutar hombres y recursos a Argentina, mientras que éste adiestraba una flota de barcos para atacar el virreinato del Perú por mar. En un ataque fulminante, San Martín pudo capturar Lima en 1821 y proclamar la independencia.

Posteriormente Bolívar y Sucre se enfrentaron a las tropas realistas en las batallas de Junín y de Ayacucho, logrando en ambas la victoria y la emancipación del Perú. Más tarde, el 5 de enero de 1825, gracias también a los heroicos esfuerzos de Bolívar, la parte interior del Perú declaró su independencia y, en honor al gran Libertador, se bautizó con el nombre de Bolivia.

Las muestras de flaqueza que dio España ante sus colonias al ser invadida por las huestes de Napoleón provocaron o, cuando menos, estimularon los movimientos de liberación. Con Brasil había de suceder algo diferente. Los reyes de Portugal tuvieron que salir de su patria ante el impacto de las tropas del emperador francés y resolvieron fundar un nuevo reino en las colonias que tenían en América, es decir, en el Brasil, que recibió, junto con el perdido reino de Portugal, el nombre común de "Reino de Portugal, el Brasil y los Algarves". Pero, pese a que la dinastía portuguesa trataba de hacer mejoras a las pésimas condiciones de vida de los brasileños y hacer llegar los adelantos europeos a la colonia, el control de los portugueses sobre las fuentes de riqueza, el fuerte contraste entre el fausto de la corte y la indigencia de las masas, provocaron una rebelión armada en la provincia de Pernambuco, que prontó encontró repercusión en el resto del país. Los nativos del Brasil, dispuestos a no tolerar más el dominio extranjero en su patria, obligaron al rey Juan, su familia y

su corte a regresar a Europa, aunque quedó en el Brasil el hijo del rey, Pedro. Los nobles portugueses pidieron al soberano que regresara también junto con su familia, pero Pedro estaba ya identificado con su nueva patria y a instancias de los brasileños permaneció en América.

En 1822, Pedro convocó a una asamblea constitucional para reorganizar el país y adoptó como lema de su gobierno el grito "Independencia o muerte" siendo proclamado más tarde soberano del Brasil, con el título de emperador.

Rutas y campañas de Bolívar y Morillo

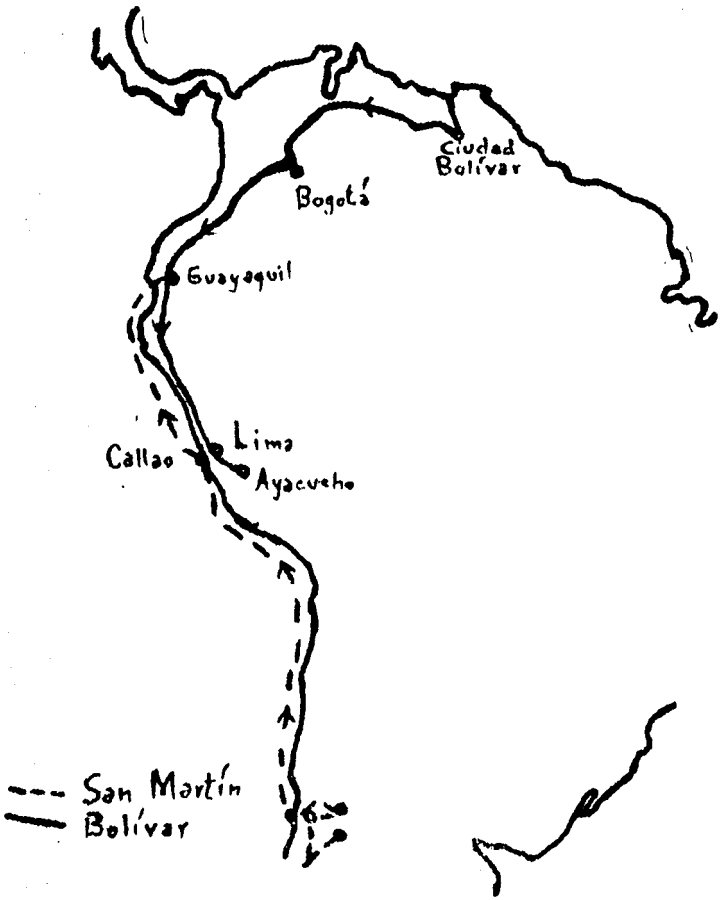

Rutas de Bolívar y San Martín

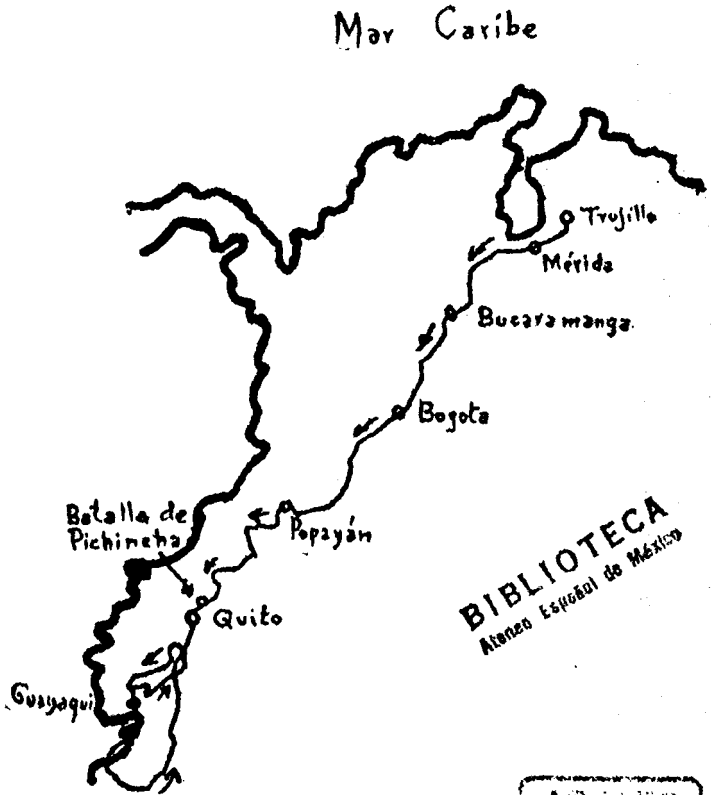

Ruta de Sucre

BIBLIOTECA
Ateneo Español de México

América Latina después de las guerras de Independencia

4. QUERELLAS DE LÍMITES

19

LAS FRONTERAS PARAGUAYAS

En parte debido a lo poco definido de las fronteras de demarcación en la América colonial y en parte por pretensiones surgidas posteriormente, las repúblicas del continente han tenido numerosas disputas sobre sus límites, ocasionando algunas guerras.

La llamada guerra del Chaco, por el nombre del territorio en disputa, llevó a las armas a Paraguay y a Bolivia. Ambas naciones habían firmado un convenio de límites en 1879 que fue modificado posteriormente. En 1927, sin que la cuestión estuviese aún zanjada, delegados de ambos países se reunieron para celebrar pláticas en la Argentina, pero hubo un choque de fuerzas armadas de las partes en litigio y, después de grandes preparativos bélicos de los dos Estados, la guerra estalló en 1932. En dos ocasiones, 1933 y 1935, se hicieron treguas, por las gestiones de la Conferencia Interamericana, hasta que los dos países firmaron un tratado de paz y amistad en 1938. La línea de demarcación se trazó entre el meridiano 62 y el río Paraguay.

Este conflicto había sido precedido por otro aún más grave: la guerra del Paraguay, que duró desde 1864 hasta 1870. Se trataba de pretensiones sobre territorio respecto a las cuales Paraguay tuvo que ceder, después de que Bartolomé Mitre, presidente de la Argentina, sostuvo con la pequeña república una guerra terrible, contando con el apoyo del Brasil. Las fuerzas aliadas de argentinos y brasileños, al mando del barón de Caxias, del Brasil, vencie-

ron, quedando la población paraguaya reducida a la mitad. Los paraguayos tuvieron que ceder a sus dos enemigos coaligados las zonas fronterizas que aparecen en el mapa.

Querella de límites entre Bolivia y Paraguay

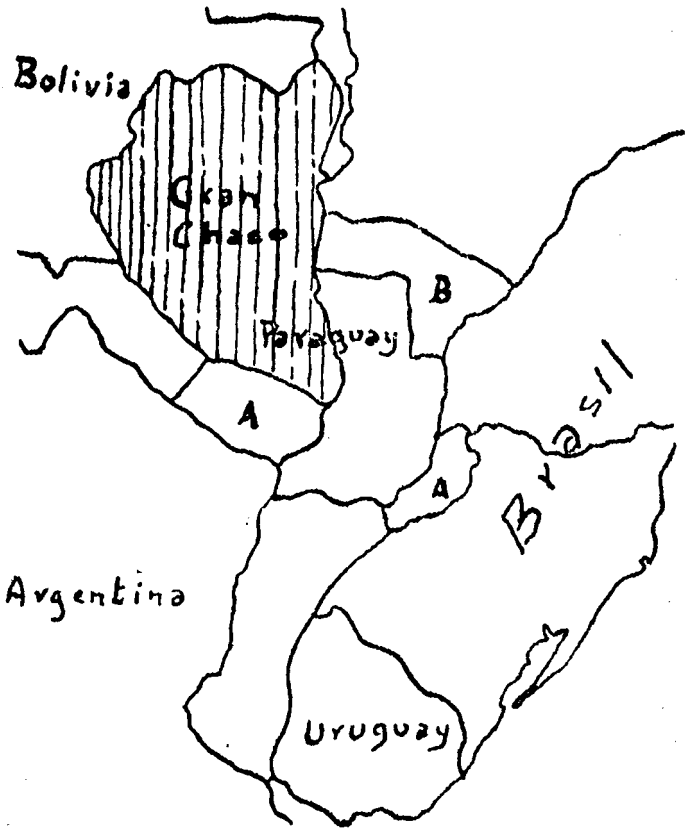

B Cedido al Brasil en 1870

IIII Disputado con Bolivia

A - Cedido a la Argentina en 1874

La guerra de Paraguay

20

QUERELLAS ENTRE EL ECUADOR, COLOMBIA Y PERÚ

Después de largas disputas de límites entre Colombia y Ecuador, se llegó a un acuerdo, en un convenio de 1916. Más complicado fue el problema de las fronteras de Ecuador y Perú que en repetidas ocasiones habían tratado de zanjar sus diferencias. Finalmente enviaron delegados a

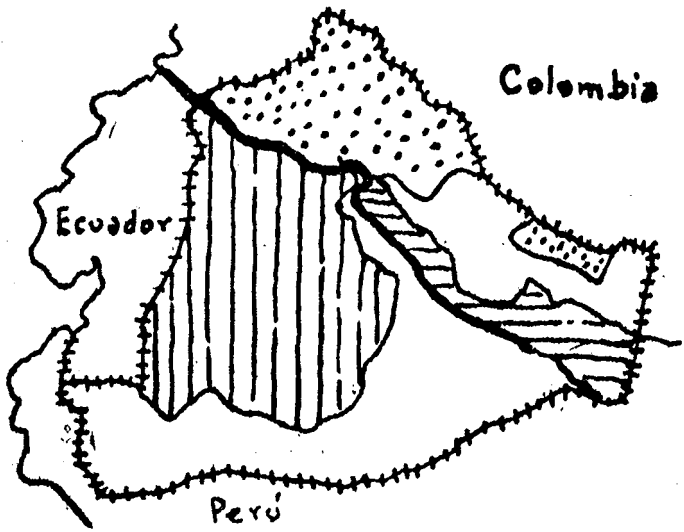

Ocupado por Ecuador. Reclamado por Perú.
Ocupado por Colombia. Reclamado por Perú.
Cedido al Perú por Colombia.
Tratado de límites entre Colombia y Ecuador (1916).
Límites de la región en disputa (1915).

Zonas limítrofes del Ecuador en disputa

Washington, para que sirviera de árbitro, en caso de no llegar a un acuerdo amistoso entre ellos, el presidente de los Estados Unidos. En 1936, firmaron un acuerdo, pero cinco años más tarde hubo un conflicto armado entre las fuerzas de uno y otro Estado. La Conferencia de Ministros de Relaciones Exteriores reunida en Río de Janeiro en 1942, resolvió la querella entre los dos países, pero más recientemente se reavivó de nuevo.

21

QUERELLAS ENTRE LOS PAISES CENTROAMERICANOS

Los Estados de la América Central, que originalmente trataron de formar una confederación, no cumplieron sus pactos de unión y, en 1844, Honduras y El Salvador atacaron a Nicaragua. Un año más tarde, Guatemala y El Salvador, mediante un acuerdo, resolvieron invitar a las repúblicas centroamericanas a una conferencia para solucionar sus diferencias, pero tal propósito falló, así como otros posteriores. A principios de este siglo, después de una serie de guerras entre los países de América Central, éstos resolvieron solucionar sus problemas a través de una corte de justicia centroamericana que estuvo en funciones hasta fines de la primera Guerra Mundial. Sólo a mediados del siglo XX, los Estados centroamericanos han podido unirse en propósitos comunes, como la zona centroamericana del libre comercio (en vigor desde principios de 1953).

Los problemas de límites se han ido resolviendo por arbitraje. El último, entre Honduras y Nicaragua, se zanjó gracias a la mediación y arbitraje de la OEA, en 1961.

1. Guatemala
2. Honduras
3. El Salvador
4. Nicaragua
5. Costa Rica
6. Panamá

Disputas territoriales en Centroamérica

22

LA CUESTIÓN DE LÍMITES ENTRE LOS ESTADOS UNIDOS Y MÉXICO

Una de las más prolongadas y espinosas querellas de límites fue la habida entre México y los Estados Unidos por los territorios de California, Texas, Nuevo México y Arizona. Aprovechándose de una situación de inconformidad predominante en Texas, el presidente Polk mandó una expedición militar, so pretexto de que la mayoría de los habitantes de esa zona eran norteamericanos, pese a que, jurisdiccionalmente, tal territorio formaba parte de los Estados Unidos Mexicanos. En 1846 empezaron los encuentros armadas entre mexicanos y norteamericanos, y poco después los norteamericanos habían desembarcado en Veracruz. Las fuerzas de Santa Anna capitularon ante el general Winfield Scott, que entró en la capital mexicana en septiembre de 1847. Obligados por la superioridad militar de los norteamericanos, los mexicanos tuvieron que firmar un tratado de paz, llamado de Guadalupe-Hidalgo, en virtud del cual perdieron los territorios de la Alta California, Texas y Nuevo México, es decir, más de la mitad de la superficie de su país. A cambio de ello, el gobierno de los Estados Unidos convino en pagar quince millones de dólares e indemnizaciones a ciudadanos mexicanos, hasta tres millones y cuarto de dólares.

Una cuestión de límites, la del Chamizal, fue resuelta amistosamente en 1962.

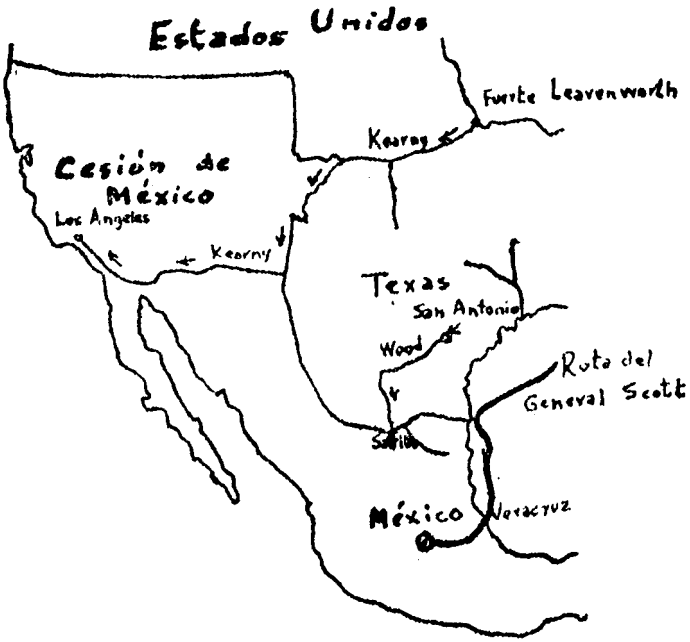

Cesión territorial de México a los Estados Unidos y rutas de los ejércitos norteamericanos

5. LA EVOLUCIÓN DE LOS ESTADOS UNIDOS

23

LA EXPANSIÓN DE LOS ESTADOS UNIDOS

Los Estados Unidos proclamaron su independencia de Inglaterra en 1776 (4 de julio). Nacidos originalmente de trece Estados (Massachusetts, Rhode Island, Connecticut, Nueva Hampshire, Nueva York, Nueva Jersey, Pennsylvania, Delaware, Maryland, Virginia, Carolina del Norte, Carolina del Sur y Georgia) los futuros Estados Unidos de América ampliaron sus dominios con una vasta faja ocupada originalmente por Francia que, después de perder una guerra contra Inglaterra, los cedió a ésta la cual, a su vez, tuvo que dejarlos en poder de los Estados Unidos, mediante el Tratado de París de 1783.

Más tarde, en 1803, el territorio aumentó con Luisiana, vieja posesión española cedida a Francia en 1800 bajo la condición de que volvería a manos españolas en caso de que Francia, por cualquier motivo, tuviese que deshacerse de ella. En el régimen del presidente Jefferson se compró la llamada "Isla de Orleans" (la actual Nueva Orleans) y la parte occidental de Florida, mediante un desembolso de dos millones de dólares, pero todo el territorio de Luisiana había de pasar a manos norteamericanas debido a la derrota de las fuerzas napoleónicas. La región cedida comprendió Luisiana, con el puerto de Nueva Orleáns, Missouri, Nebraska, Iowa, Arkansas y Dakota del Sur, parte de Dakota del Norte, parte de Mississippi y porciones de Oklahoma, Kansas, Colorado y Montana. Por medio de un tratado firmado

el 22 de febrero de 1819, España cedió sus derechos sobre Florida.

Los actuales estados de Oregon, Washington, Idaho y porciones de Wyoming y Montana, llamados antiguamente "Territorio de Oregon" eran considerados por los Estados Unidos como parte integrante de su territorio, por lo cual tenían una controversia con la Gran Bretaña. Con el propósito de zanjar las dificultades inherentes a las diferentes pretensiones que tanto los ingleses como los españoles y los rusos tenían sobre ese territorio, los Estados Unidos llegaron a diferentes acuerdos que culminaron, en 1846, con un tratado con la Gran Bretaña.

En la guerra de Texas, librada entre México y los Estados Unidos, la primera nación salió perdedora, teniendo que reconocer la anexión de Texas al territorio norteamericano, a la que habían de seguir, poco más tarde, las de Arizona, Nuevo México, California, Utah, Nevada y una parte de Colorado.

En 1867, después de largas negociaciones, Rusia vendió a los Estados Unidos el territorio de Alaska, que para los rusos había sido, fundamentalmente, una zona pesquera. La venta se realizó mediante el pago de 7.200,000 dólares. En 1953 pasó a formar parte de la Unión.

Hawaii, que al ser descubierto en 1778 constituía un reino, fue anexado a los Estados Unidos en 1898, después de haber existido durante algún tiempo tratados comerciales de reciprocidad entre ambos países.

Otras anexiones territoriales de los Estados Unidos comprendían Puerto Rico, las Islas Filipinas y Guam. Fueron cedidas por España, en 1898, después de un tratado que puso fin a la guerra de Cuba y dio la independencia a esta isla. Actualmente, Puerto Rico recibe el nombre de "Estado Libre Asociado de Puerto Rico" y goza de una relativa independencia dentro del bloque de Estados norteamericanos. El 4 de julio de 1946, las Islas Filipinas recibieron su independencia. Por lo que respecta a Guam, es administrado por el Departamento del Interior.

Otras posesiones territoriales, estratégicamente importantes, se encuentran en el Océano Pacífico y en el Mar Caribe. En últimas fechas, el control que los Estados Unidos tenían sobre la Zona del Canal de Panamá, paso vital

de un océano a otro, ha sido puesto en jaque por algunos grupos de nacionales de aquel país y los Estados Unidos están negociando con las autoridades panameñas acerca del *status* de esa porción del territorio.

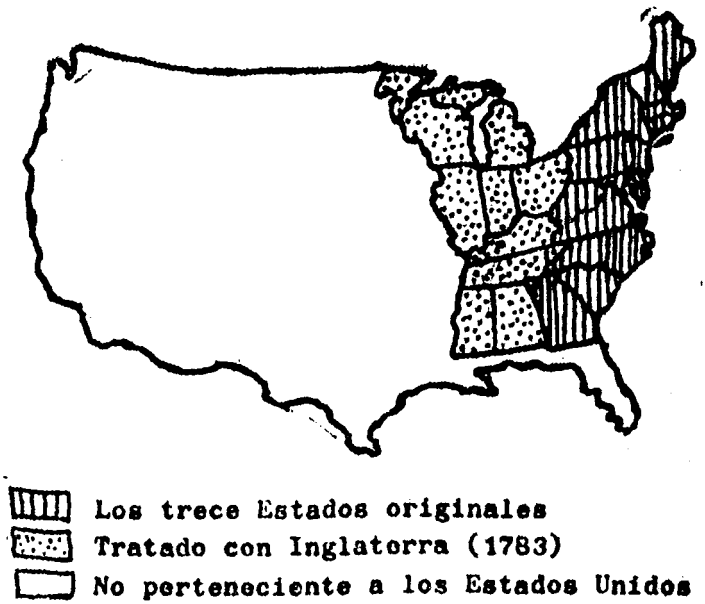

La expansión de los Estados Unidos

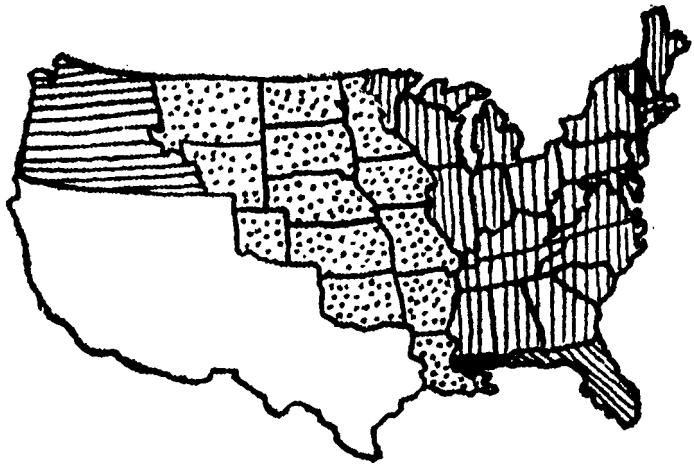

Estados Unidos
Cedido por España (1819)
Comprado a Francia (1803)
Adquirido durante la guerra de 1812
Reclamado por los Estados Unidos e Inglaterra
Territorio no perteneciente a los Estados Unidos

La expansión de los Estados Unidos

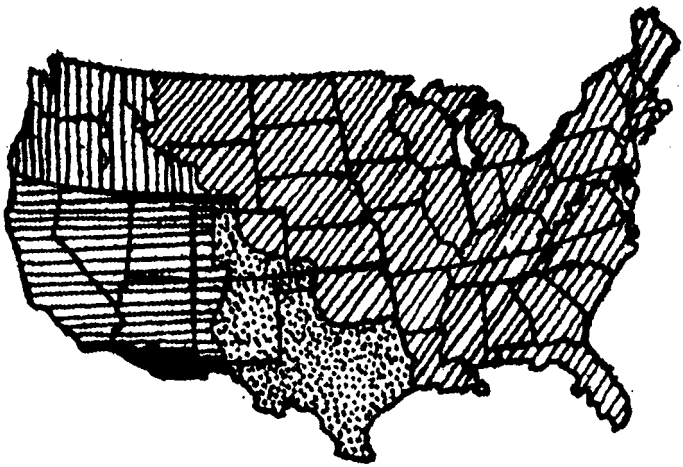

Los Estados Unidos

Anexado en 1845

Conseguido por el tratado de Oregón

Cesión de México en 1848

Compra Gadsden

La expansión de los Estados Unidos

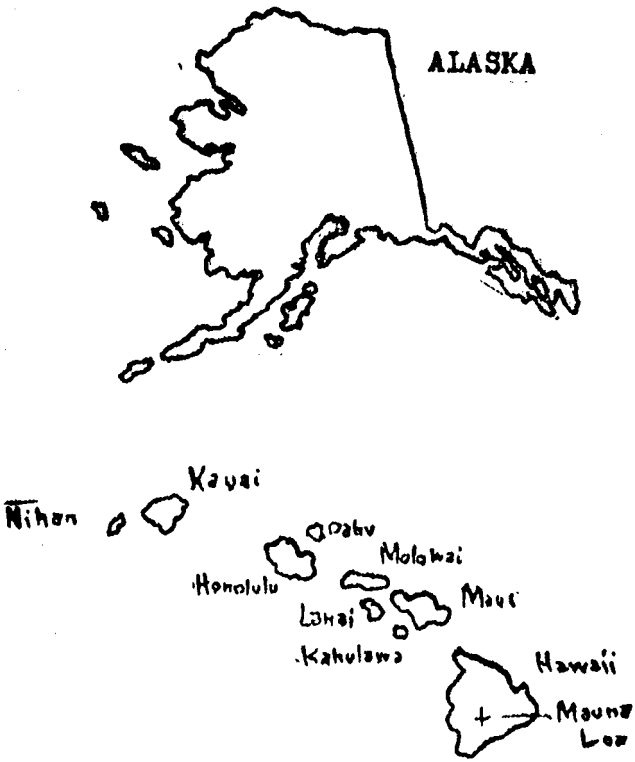

Alaska y Hawaii

24

LA LUCHA CONTRA LA ESCLAVITUD EN LOS ESTADOS UNIDOS

Lo mismo que en todo el continente, los propietarios de tierras de las Trece Colonias habían importado negros de Africa para que, como esclavos, cultivaran sus campos. La esclavitud era importante, económicamente, sobre todo en los Estados dedicados al cultivo del algodón.

En 1861, el presidente Abraham Lincoln propuso que se declarara abolida la esclavitud. Los Estados algodoneros se opusieron, alegando que esto era una intervención de la Federación en los derechos de los Estados. Siguió una larga y dura guerra civil, que terminó en 1865 con la victoria de los Estados antiesclavistas y la abolición de la esclavitud.

Pero quedó resentimiento en el Sur, especialmente entre las capas más pobres de la población blanca. Los negros, aunque iguales ante la ley y libres, no lo eran de hecho. Siguieron largas luchas, emprendidas por organizaciones de defensa de la igualdad racial, en las que participaron negros y blancos por un igual. En 1954 la Suprema Corte de Justicia declaró que la segregación racial era anticonstitucional. Comenzaron a integrarse las escuelas, a pesar de la oposición de los políticos sureños. Más tarde, el movimiento se extendió, con métodos de resistencia pacífica, y se ha logrado la integración en algunos aspectos de la vida (vivienda, espectáculos, etc.) y comienza a conseguirse en el trabajo. Una ley de derechos civiles ha sido presentada y discutida.

Pero la lucha está todavía lejos de terminar. La actitud de la gente debe cambiar y esto es lo más difícil, como bien lo saben los latinoamericanos, entre los cuales no hay segregación legal, aunque sí, a menudo, la hay de hecho.

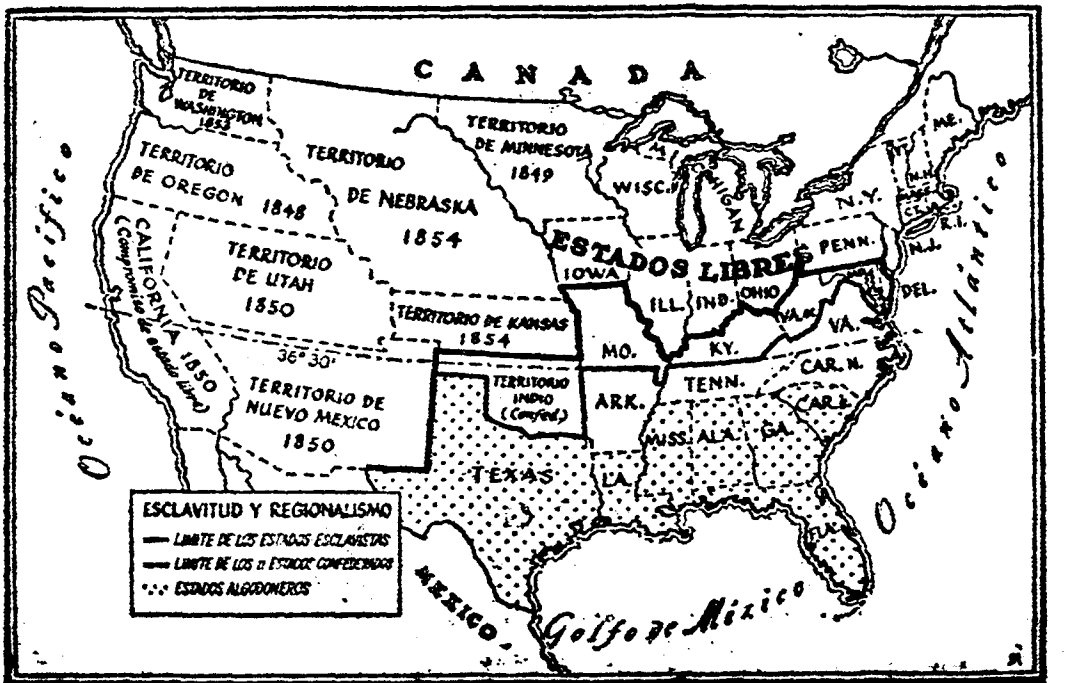
CANADA
TERRITORIO DE WASHINGTON 1853
TERRITORIO DE OREGON 1848
TERRITORIO DE NEBRASKA 1854
TERRITORIO DE MINNESOTA 1849
TERRITORIO DE UTAH 1850
CALIFORNIA 1850 (Compromiso de Missouri)
TERRITORIO DE KANSAS 1854
36° 30'
TERRITORIO DE NUEVO MEXICO 1850
TERRITORIO INDIO (Confed.)
ESTADOS LIBRES
WISC.
MICHIGAN
N.Y.
PENN.
N.J.
DEL.
MD.
VA.
VA.
OHIO
IND.
ILL.
IOWA
MO.
KY.
TENN.
CAR. N.
CAR. S.
ARK.
MISS.
ALA.
GA.
LA.
TEXAS
FLA.
MAINE
N.H.
MASS.
CONN.
R.I.
Océano Pacífico
Océano Atlántico
Golfo de Mexico
MEXICO
ESCLAVITUD Y REGIONALISMO
LIMITE DE LOS ESTADOS ESCLAVISTAS
LIMITE DE LOS 11 ESTADOS CONFEDERADOS
ESTADOS ALGODONEROS

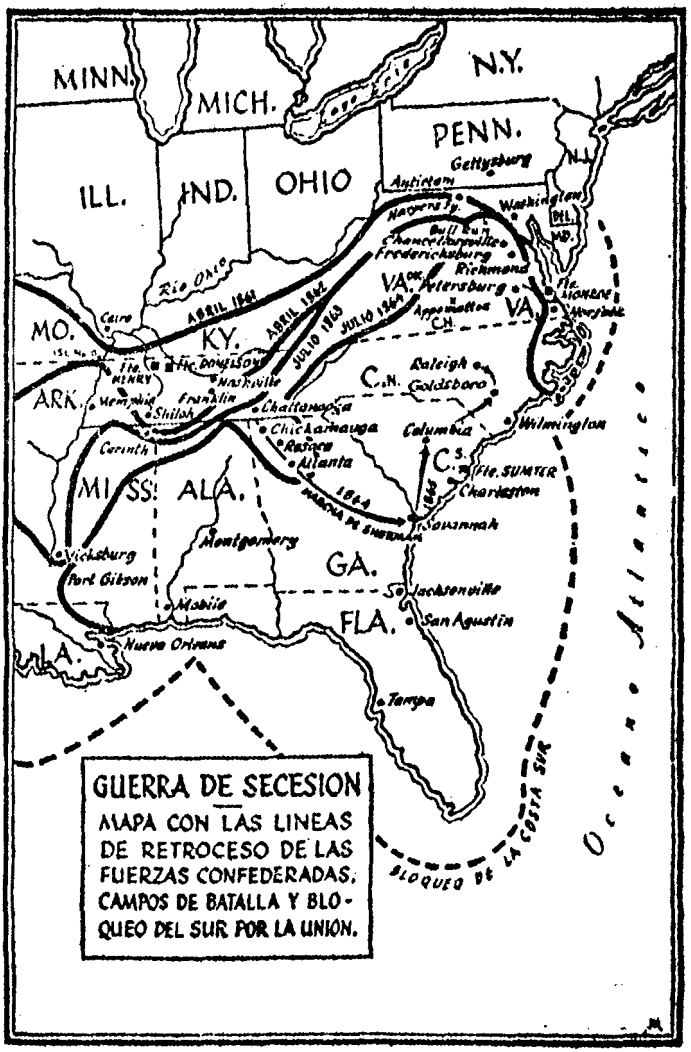

GUERRA DE SECESION

MAPA CON LAS LINEAS DE RETROCESO DE LAS FUERZAS CONFEDERADAS, CAMPOS DE BATALLA Y BLOQUEO DEL SUR POR LA UNION.

25

UN PAIS CON TODO EL MUNDO

No hay nación que se haya formado con aportaciones tan diversas como los Estados Unidos. El mapa adjunto lo indica claramente. Esto explica que el norteamericano sea poco nacionalista y muy patriota.

Los Estados Unidos, a diferencia de la mayoría de los países latinoamericanos, incluso de aquellos donde la inmigración ha sido importante para su progreso, como Argentina, Chile, Brasil y Uruguay, no pone traba alguna a los extranjeros que quieren nacionalizarse. Y los nacionalizados pueden desempeñar cualquier cargo, menos el de presidente. Hay senadores y diputados nacidos fuera de los Estados Unidos y también subsecretarios del Estado.

Cuando se trata de comprender a los Estados Unidos y su posición en el mundo hay que tener siempre en cuenta este rasgo muy peculiar de su personalidad nacional.

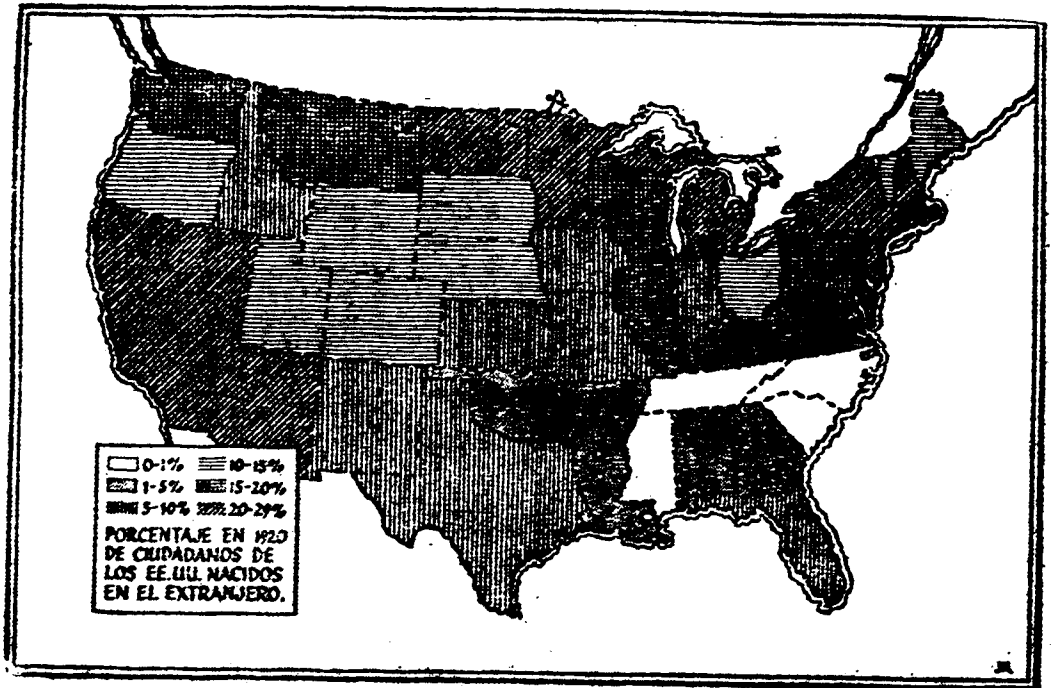
0-1%
1-5%
5-10%
10-15%
15-20%
20-29%
PORCENTAJE EN 1920
DE CIUDADANOS DE
LOS EE.UU. NACIDOS
EN EL EXTRANJERO.

6. AMÉRICA EN EL MUNDO

26

AMÉRICA Y LA PRIMERA GUERRA MUNDIAL

Por razones naturales, ya que los países gobernantes estaban en guerra contra Alemania, Alaska, el Canadá, las Guayanas y Honduras Británicas, se unieron a la causa de los aliados. El Brasil también se unió a la causa de los aliados, lo mismo que Cuba y Haití.

Por otra parte, México, Colombia, Venezuela, Paraguay, Chile y Argentina declararon su intención de permanecer neutrales en el conflicto bélico.

Otras naciones, aunque rompieron sus relaciones diplomáticas con Alemania, no participaron en la contienda: la República Dominicana, Ecuador, Perú, Bolivia y el Uruguay.

Como consecuencia de su participación en la conflagración europea, las repúblicas latinoamericanas que ingresaron en la Liga de las Naciones fueron: Bolivia, Brasil, Cuba, Guatemala, Haití, Honduras, Nicaragua, Panamá, Perú y Uruguay. Ni México, ni Ecuador ni la Dominicana formaron parte de la Liga en esa época. México ingresó en 1931 y el Ecuador y la República Dominicana en 1934.

América y la primera Guerra Mundial

27

AMÉRICA Y LA SEGUNDA GUERRA MUNDIAL

Dada la gravedad que entrañaba la perspectiva de una segunda Guerra Mundial para las naciones del continente americano se celebró una reunión en Lima, en 1938, en la cual se estableció que cualquier problema que afectara a alguna de las naciones, afectaría a las demás por lo que se refiere a la paz y la seguridad. Un año más tarde, reunidos en Panamá los Ministros de Relaciones de las veintiuna repúblicas americanas, resolvieron demarcar una zona de neutralidad para defender al continente de todo tipo de operaciones bélicas.

En 1940, considerando que la situación internacional era todavía más crítica, se hizo una reunión en La Habana y se redactó una declaración llamada el "Acta de La Habana", en la cual se permitía la acción bilateral o multilateral de las naciones americanas para impedir conflictos y garantizar la seguridad. Además, se resolvió no reconocer los cambios o transferencias de dominio que pudieran tener lugar a consecuencia de las eventualidades de la guerra, esto es, no reconocer el cambio de gobierno metropolitano en el caso de las colonias americanas.

Después del ataque a Pearl Harbor, Brasil, Cuba, Costa-Rica, la República Dominicana, El Salvador, Guatemala, Honduras, Haití, México, Panama y Nicaragua declararon la guerra al Japón, mientras que otras naciones, como Argentina, sin romper relaciones con el Eje ni declararle la guerra, permitieron el uso de sus costas a los barcos norteamericanos.

A
A
A

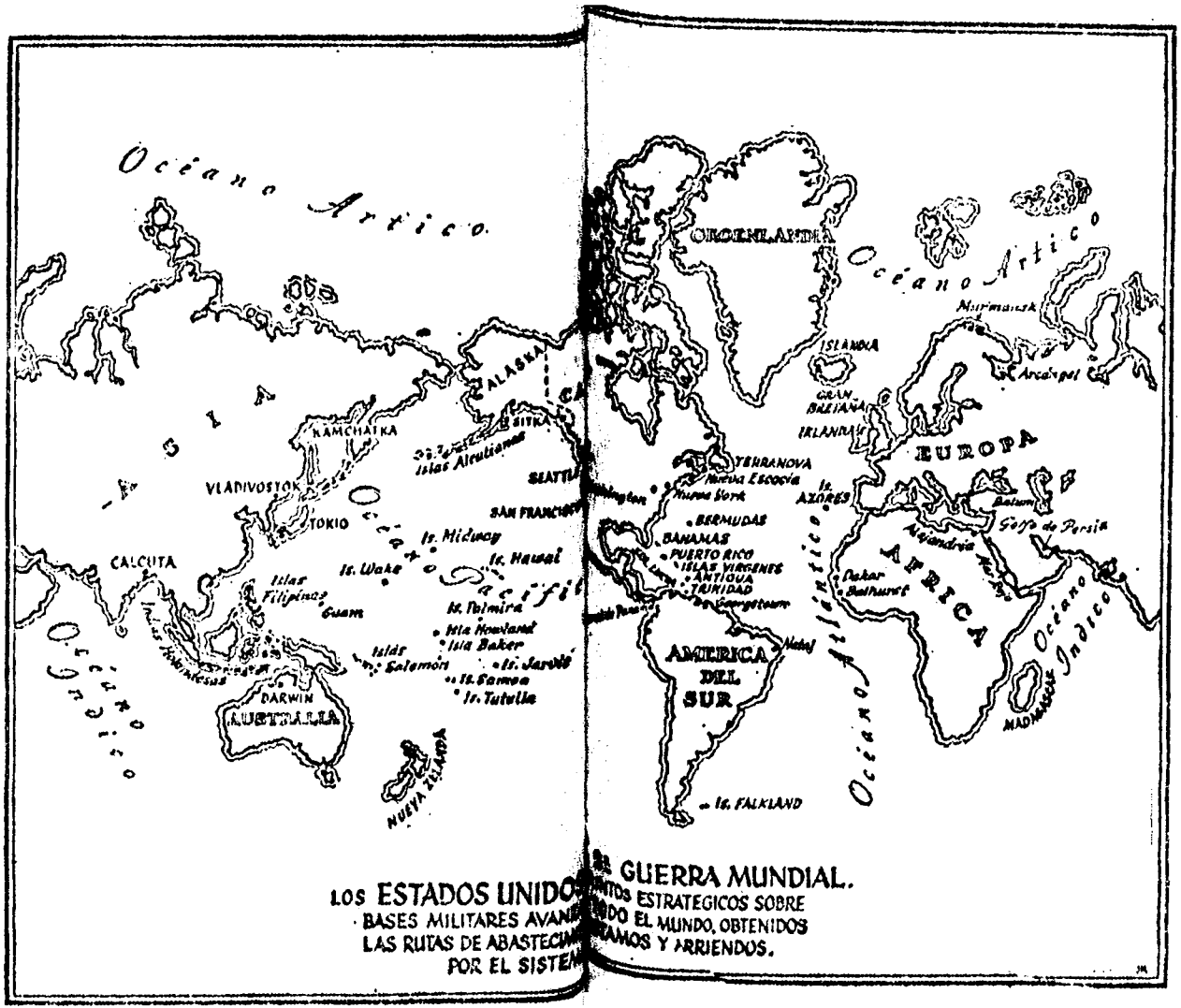

LOS ESTADOS UNIDOS EN LA GUERRA MUNDIAL.
BASES MILITARES AVANZADAS, PUNTOS ESTRATEGICOS SOBRE LAS RUTAS DE ABASTECIMIENTO DEL MUNDO, OBTENIDOS POR EL SISTEMA DE PRESTAMOS Y ARRIENDOS.

C. América en la actualidad

1. LAS CUESTIONES INTERAMERICANAS

28

LA ZONA DE SEGURIDAD PANAMERICANA

Durante la Conferencia Interamericana para el Mantenimiento de la Paz y la Seguridad del Continnete, celebrada en Río de Janeiro en septiembre de 1947, los Ministros de Relaciones Exteriores acordaron establecer una zona de seguridad en torno a toda América, para protegerla de cualquier tipo de amenaza y actos de agresión por parte de algún país extraño al continente. Con este motivo, dispusieron que dicha zona de seguridad continental quedase delimitada siguiendo los trazos que muestra el mapa.

Al firmar el tratado, los Estados americanos acordaron que el mantenimiento de la paz y seguridad del continente no entrañaba, de manera alguna, la existencia y mantenimiento de armamentos excesivos por cuenta de ninguna de las partes contratantes.

De la misma manera, los Estados Unidos manifestaron que el tratado no tenía efecto alguno sobre la soberanía o el *status* nacional o internacional de cualquier territorio incluido en la región mencionada.

Actualmente, dentro de la región de seguridad panamericana está enclavada una cabeza de puente de intereses extracontinentales, Cuba, cuya utilización como base de cohetes por parte de la URSS estuvo a punto de provocar, en octubre de 1962, un conflicto armado. La actitud enérgica del gobierno norteamericano, apoyado con fuerza por los gobiernos democráticos latinoamericanos y con tibieza por los oligárquicos, hizo retroceder a la URSS y puso de manifiesto, de modo inequívoco, que este país había empleado a Cuba sin consultar con el gobierno cubano.

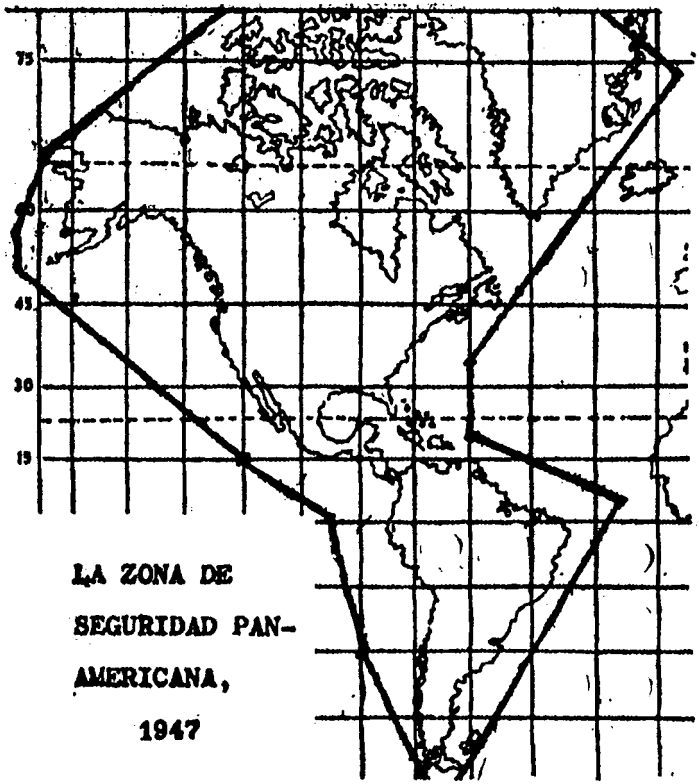

LA ZONA DE SEGURIDAD PAN-AMERICANA, 1947

29

EL CANAL DE PANAMA

Una empresa privada francesa había planeado la construcción de un canal interoceánico entre el Pacífico y el Atlántico, en el istmo de Panamá. Fracasó el plan por motivos financieros, pero el canal fue abierto por los norteamericanos, una vez que las provincias del istmo se declararon independientes de Colombia, en 1903. La nueva república firmó un tratado con los Estados Unidos por el cual cedía a éstos una zona del territorio, a lo largo del trazado del futuro canal. Este se construyó, mediante un sistema de esclusas. Actualmente, resulta insuficiente y se piensa en la conveniencia de completarlo con uno o varios canales más, ya en la parte colombiana del Istmo, ya en algún otro lugar de América Central.

En los últimos años ha habido divergencias entre Panamá y los Estados Unidos acerca de la interpretación que debía darse al tratado de 1903. Se han iniciado negociaciones para solventar estas discrepancias: se discute acerca de si Panamá cedió o conservó la soberanía sobre la zona, acerca del monto del alquiler que pagan los Estados Unidos por ella y acerca de la diferencia de remuneración, en la zona del canal, entre norteamericanos y panameños. Se han propuesto varias soluciones, desde la internacionalización del canal hasta su nacionalización; también se ha sugerido que lo administre un organismo interamericano. La mayoría de las propuestas han sido formuladas por norteamericanos deseosos de hacer desaparecer un punto de fricción.

Los mapas muestran el trazado actual del Canal de Panamá y de su zona, y los lugares donde se ha pensado que podrían construirse otros canales interoceánicos.

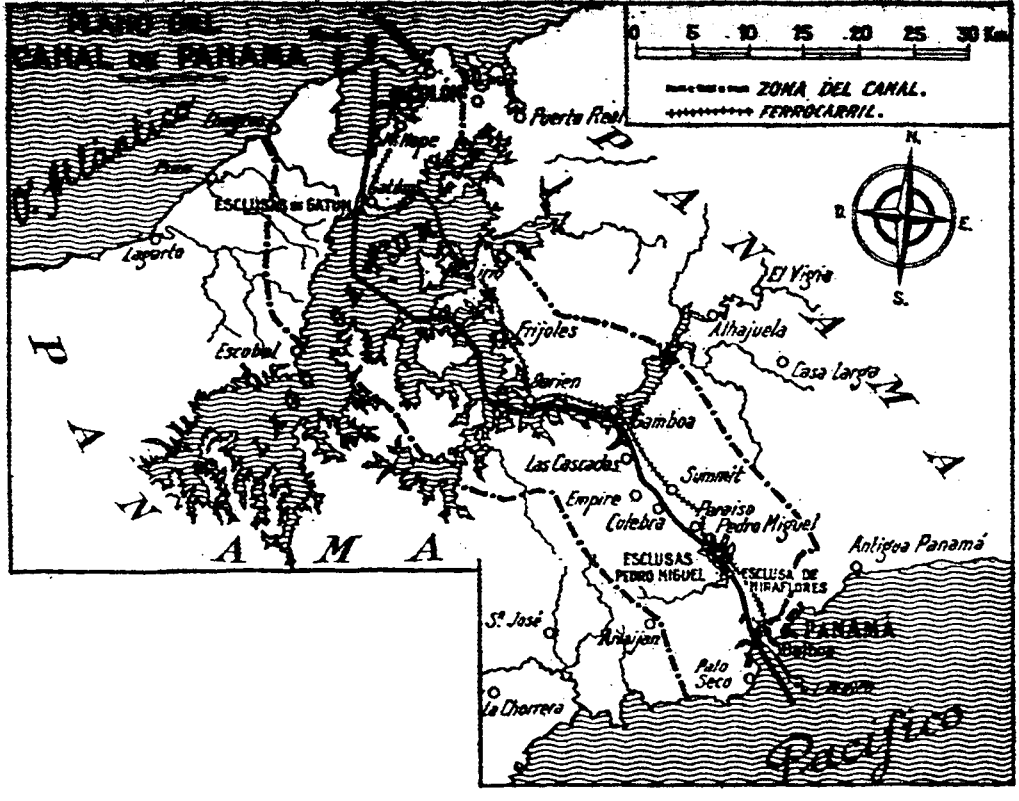
MAPA DEL CANAL DE PANAMA
0 5 10 15 20 25 30 Km
ZONA DEL CANAL.
FERROCARRIL.
N.
E.
S.
O.
Puerto Rico
Gatun
ESCLUSAS DE GATUN
Lagarto
Escobal
Frijoles
Barien
Bamboa
Las Cascadas
Summit
Empire
Culebra
Paraiso
Pedro Miguel
ESCLUSAS PEDRO MIGUEL
ESCLUSA DE MIRAFLORES
Antigua Panamá
PANAMÁ
Balboa
Paitilla
Palo Seco
Arraijan
S. José
La Chorrera
El Vigia
Alhajuela
Casa Larga
PANAMA
Pacifico

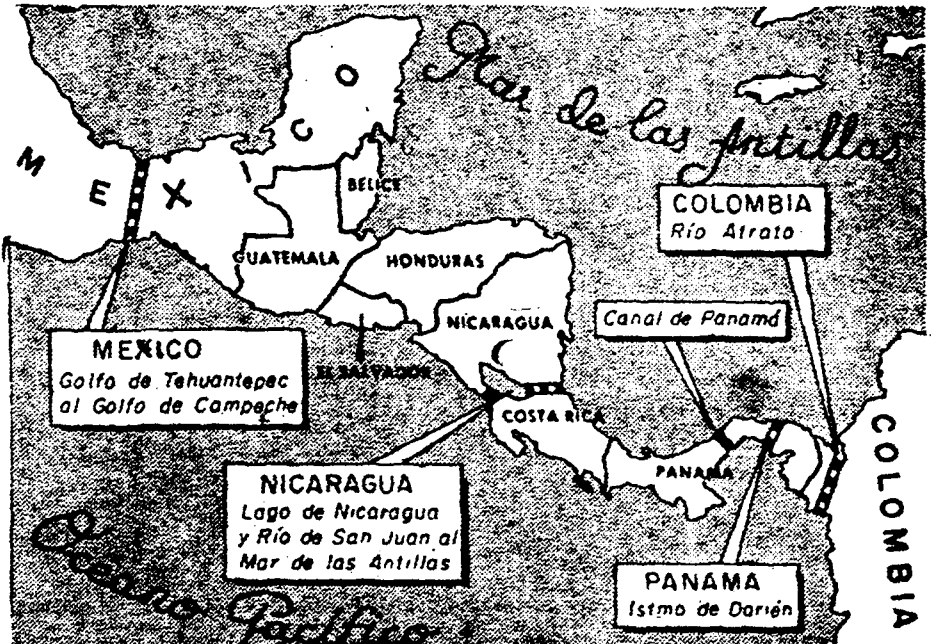

Zonas posibles para construir un nuevo canal

30

LA ORGANIZACIÓN DE ESTADOS AMERICANOS

Como una medida de defensa y cohesión entre los Estados de América, se creó la Organización de Estados Americanos, más conocida por OEA.

La Novena Conferencia Interamericana celebrada en Bogotá en 1948, se proponía el establecimiento de un plan interamericano de asistencia y ayuda, la creación de un sistema de defensa contra las actividades de subversión de otras potencias y, finalmente, el estudio de la posición de las colonias europeas en el hemisferio occidental.

Se redactó una Carta de la Organización de Estados Americanos, quedando integrado el sistema interamericano por la OEA como organismo regional dentro de la Organización de las Naciones Unidas y por su secretaría, la vieja Unión Panamericana, fundada a fines del siglo pasado.

Entre los principales objetivos de la Carta se establecía la ayuda y asistencia recíprocas, la solución pacífica de las disputas surgidas entre los Estados participantes y la cooperación cultural y científica. Funcionan seis organismos dentro de la OEA:

1. Las Conferencias Interamericanas;
2. Las reuniones de consulta de los Ministros de Relaciones de los diferentes países miembros;
3. La Unión Panamericana, en Washington;
4. El Consejo de la OEA;
5. Las Conferencias especializadas, y
6. Los organismos especializados.

2. LAS CUESTIONES POLÍTICAS

31

SITUACIÓN ACTUAL

Mientras que en los Estados Unidos y el Canadá el sistema democrático —con sus imperfecciones, pero también con sus garantías—, se mantiene inquebrantable, en América Latina se pasa, por oleada, de la dictadura a la democracia de fachada. Después de una oleada dictatorial y fascista, de 1930 a 1944, hubo una oleada democrática, de 1944 a 1948. Luego, los militares volvieron a las andadas y dieron una serie de golpes. Pero a partir de 1956, los gobiernos dictatoriales fueron cediendo y parecía que iban a establecerse democracias estables en América Latina. Mas, desde 1963, se han vuelto a reanudar los golpes de Estado. Ha favorecido el nuevo ascenso militarista la amenaza castrista, que da pretexto a los militares para tomar el poder, aunque los hechos han demostrado que sólo se puede contrarrestar con éxito la infiltración castrista allí donde hay régimenes revolucionarios (como en Bolivia y México) o democráticos reformadores (como en Venezuela); donde los militares mandan o donde las oligarquías emplean a demagogos para distraer a los pueblos, los castristas progresan.

La situación es tan cambiante que no puede reflejarse en un mapa, pues pronto perdería actualidad. Incluimos uno en el que se indica cuál es la condición jurídica del comunismo en el continente. Ayuda a comprender el hecho de que sólo con una política audaz, de reformas sociales y de democracia auténtica (y no de falsa democracia de

elecíones y nada más), se puede combatir a la vez la tendencia a la dictadura militar y la tendencia a la dictadura comunista, que no pocas veces actúan juntas.

Penetración comunista en América

32

EL CASO DE CUBA

La isla de Cuba fue la última posesión española que consiguió su independencia. Desde que la logró, en 1898, vivió sometida a una mezcla de intervencionismo norteamericano y de dictaduras locales, hasta que en 1932 se estableció un primer régimen democrático. Un sargento, Fulgencio Batista, lo derribó. Batista ocupó varias veces el poder, gracias a golpes de Estado, y siempre ayudó a los comunistas, que lo apoyaron a cambio de que les dejara el campo libre mientras él perseguía a los demócratas.

En 1958, un grupo de cubanos encabezados por Castro empezó a combatir en la Sierra Maestra (al Este de la isla); consiguió algunos éxitos y Batista, cuyo régimen y cuyo ejército estaban descompuestos por la corrupción, acabó huyendo del país a principios de 1959. Fidel Castro no contaba ni con experiencia política ni con un partido organizado. Después de algunos errores, temeroso de que su popularidad sufriera, se entregó a los comunistas (que antes lo habían combatido), porque pensaron por él y encuadraron a las masas. Luego, vinieron los pasos ya típicos de todo país satélite: colectivización de la agricultura (quitando la tierra a los campesinos que la habían recibido), sistemas de superexplotación de los trabajadores (para capitalizar) disfrazados de emulación y provocación a los norteamericanos (para agradar a Moscú y distraer a las masas). Castro sostuvo un movimiento terrorista en Venezuela, tratando de hacer fracasar una experiencia de transformación democrática, cuyo éxito demuestra que el camino de Castro no es el único posible para el cambio social en América Latina.

Los exilados cubanos (primero batistianos, y luego antiguos amigos de Castro que no quisieron someterse a los comunistas), no lograron formar un movimiento unido, que garantizara la irreversibilidad de las reformas sociales y su democratización, una vez derribado Castro. Esto contribu-

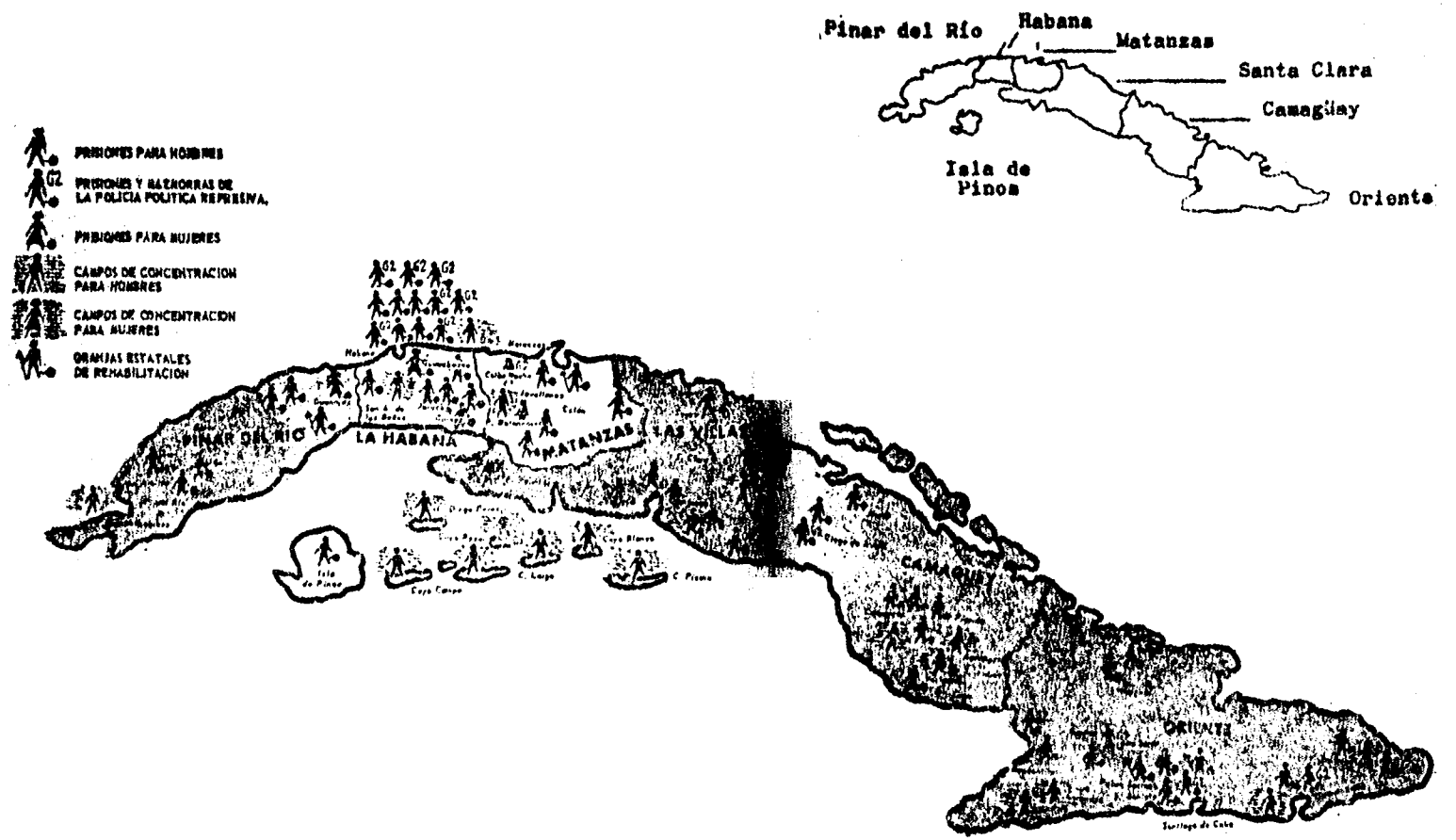

La represión en Cuba

yó a que fracasara una tentativa de desembarco en 1961. Castro, entre tanto, perdió prestigio en América Latina, sobre todo cuando, en el otoño de 1962, se comprobó que los rusos habían instalado en Cuba cohetes sin haber siquiera consultado a Castro, y cuando los retiraron, ante la actitud enérgica de los Estados Unidos, sin informarle de ello.

Moscú trata de desprenderse de Castro sin que lo parezca, porque la economía cubana se encuentra en una tal situación de caos que sostener el régimen fidelista resulta muy caro. Pero la debilidad de los gobiernos oligárquicos latinoamericanos, que compran la complicidad de los castristas de sus países para favorecer sus políticas internas reaccionarias a cambio de no hacer nada contra Castro, ha ayudado al castrismo a mantenerse. De igual modo, los golpes militares han propiciado el terreno para la propaganda castrista.

En el mapa adjunto se indican los principales centros de represión establecidos en Cuba. Si el régimen fuera popular, no serían necesarias tantas cárceles y campos de concentración.

3. LAS CUESTIONES ECONÓMICAS Y SOCIALES

33

LAS INVERSIONES PRIVADAS EN AMÉRICA LATINA

América Latina es un continente oligárquico, de grandes propietarios de tierras. Estos no invierten en sus países, sino que tienden a exportar sus utilidades y a atesorarlas en Suiza. El desarrollo industrial de América Latina se ha hecho, sobre todo, a base de modestas inversiones privadas nacionales, de inversiones públicas nacionales y de inversiones extranjeras públicas y privadas.

Las inversiones extranjeras fueron, antes de la segunda Guerra Mundial, predominantemente británicas. Luego, han sido norteamericanas. Durante largos años, los inversionistas extranjeros —en especial las grandes compañías— tendieron a intervenir en la política de los países en que invertían, apoyando dictaduras y regímenes oligárquicos. En los últimos años, aunque todavía algunas empresas se aferran a esta actitud, la tendencia es hacia un respeto mayor de la legislación nacional. Además, ha aumentado considerablemente la inversión pública internacional, tanto de organismos mundiales (Banco Mundial, Naciones Unidas), como de organismos norteamericanos (Eximbank, Alianza para el Progreso).

Las inversiones privadas han desempeñado un papel doble; unas veces han sido perjudiciales, al intervenir en política interior, y otras han sido beneficiosas, al fomentar el desarrollo de la industria. Hoy, gran parte de las inversiones para la industrialización son ya latinoamericanas.

Unicamente los Estados Unidos dan datos sobre sus inversiones en el extranjero.

Inversiones privadas directas norteamericanas en el extranjero, por regiones y por sectores de actividad, 1929, 1950, 1957 y 1959

	Miles de millones de Dls.				*% del total*			
	1929	1950	1957	1959	1929	1950	1957	1959
TOTAL	7.5	11.8	25.3	29.7	100.0	100.0	100.0	100.0
Canadá	2.0	3.6	8.6	10.0	26.7	30.5	34.0	34.3
América Latina	3.5	4.4	7.4	8.2	46.7	37.3	29.2	27.6
Europa	1.4	1.7	4.2	5.3	18.7	14.4	16.6	17.8
Africa	0.1	0.3	0.7	0.8	1.3	2.5	2.8	2.7
Asia	0.4	1.0	2.0	2.2	5.3	8.5	8.0	7.4
Oceanía	0.1	0.3	0.7	0.9	1.3	2.5	2.8	3.0
Navegación internacional	—	0.4	1.0	1.3	—	3.4	4.0	4.4
Territorios europeos en América	—	0.1	0.6	0.8	—	0.8	2.4	2.7
Actividades					100.0	100.0	100.0	100.0
Petróleo	1.1	3.4	9.1	10.4	14.6	28.8	35.9	35.0
Minería	1.2	1.1	2.4	2.8	16.0	9.3	9.5	9.4
Industria	1.8	3.8	8.0	9.9	24.0	32.2	31.6	33.3
Servicios públicos	1.6	1.4	2.1	2.4	21.3	11.9	8.3	8.1
Comercio	0.4	0.8	1.7	2.0	5.3	6.8	6.7	6.7
Agricultura	0.9	0.6	0.7	0.6	12.0	5.1	2.8	2.0
Otras	0.5	0.7	1.3	1.6	6.7	5.9	5.1	5.4

FUENTE: U. S. Department of Commerce, *U. S. Business Investment in Foreign Countries, 1960.*

34

EL MERCADO COMÚN LATINOAMERICANO

Desde hace decenios han venido propugnando algunos por la conveniencia de unir a América Latina en un organismo supranacional, con parlamento y órganos diversos de planificación continental.

Estas propuestas no tuvieron éxito, durante mucho tiempo, pero la fuerza de los hechos ha acabado induciendo a los gobiernos a formar un comienzo de mercado común, la Asociación Latinoamericana de Libre Comercio (ALALC). Se estableció en febrero de 1960, por un tratado firmado en Montevideo, ciudad en donde está la sede de la ALALC. Formaban parte de ella Argentina, Brasil, Chile, Paraguay, Perú, México y Uruguay. Luego se han ido asociando otros países: Colombia, Ecuador, Venezuela y Bolivia.

Aunque no es propiamente un mercado común, al estilo del europeo, sino más bien una asociación para disminuir tarifas aduanales para productos de los países miembros, la ALALC constituye un primer paso hacia la integración latinoamericana, económica al principio, sin duda, y más adelante política.

Otro esfuerzo en el mismo sentido se ha venido realizando en América Central, donde se ha llegado ya a formar un mercado común y un banco centroamericano de desarrollo.

Los países que integran la ALALC y el mercado común centroamericano reúnen en su territorio a más del 80 por ciento de la población de América Latina y más del 85 por ciento de la producción y del comercio exterior latinoamericanos.

Exportaciones Intrarregionales de América Latina

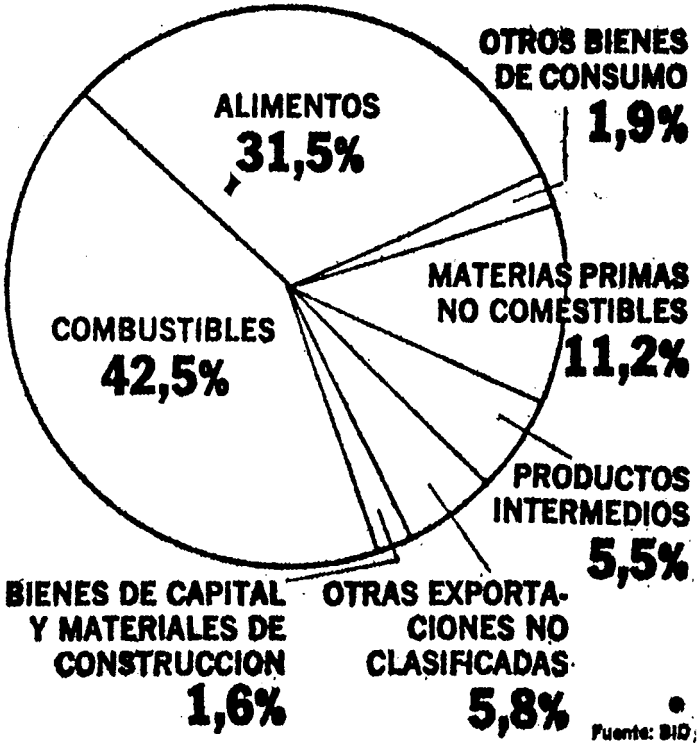

Fuente: BID

35

LA ALIANZA PARA EL PROGRESO

En marzo de 1961, el presidente norteamericano John F. Kennedy propuso a los gobiernos latinoamericanos que se formara una Alianza para el Progreso. Reunióse una conferencia en Punta del Este (Uruguay) y se aprobó una carta constitutiva de la Alianza.

Según su concepción original, la Alianza debía servir para financiar las reformas de la estructura social latinoamericana, con el fin de que dejara de ser semifeudal y se convirtiera en una estructura moderna y eficaz, que constituyera base estable para sistemas democráticos auténticos. Especialmente, la Alianza debía ayudar a la realización de reformas agrarias y de reformas fiscales, con el fin de llevar la justicia social al campo y a la ciudad.

Los gobiernos latinoamericanos, en su mayoría oligárquicos, han saboteado la Alianza, desnaturalizándola, falsificándola y han logrado, a fuerza de presiones y maniobras, convertirla en un simple mecanismo de ayuda. Aún así, la ayuda de la Alianza ha sido considerable y se ha dedicado a aspectos de la economía tradicionalmente abandonados por los gobiernos latinoamericanos, porque son aspectos que afectan directamente al hombre, por el cual dichos gobiernos nunca han mostrado ni respeto ni interés. Los cuadros y el mapa adjuntos indican el volumen de la ayuda dada a América Latina dentro del marco de la Alianza para el Progreso.

Los gobiernos, para quedar bien, han promulgado algunas reformas agrarias y fiscales, en general de simple fachada y que no se han aplicado apenas. Corresponde a los organismos populares (sindicatos, cooperativas, organizaciones campesinas, etc.) presionar para que la Alianza vuelva a ser lo que fue en sus *origenes: un medio de revolución* sin sangre.

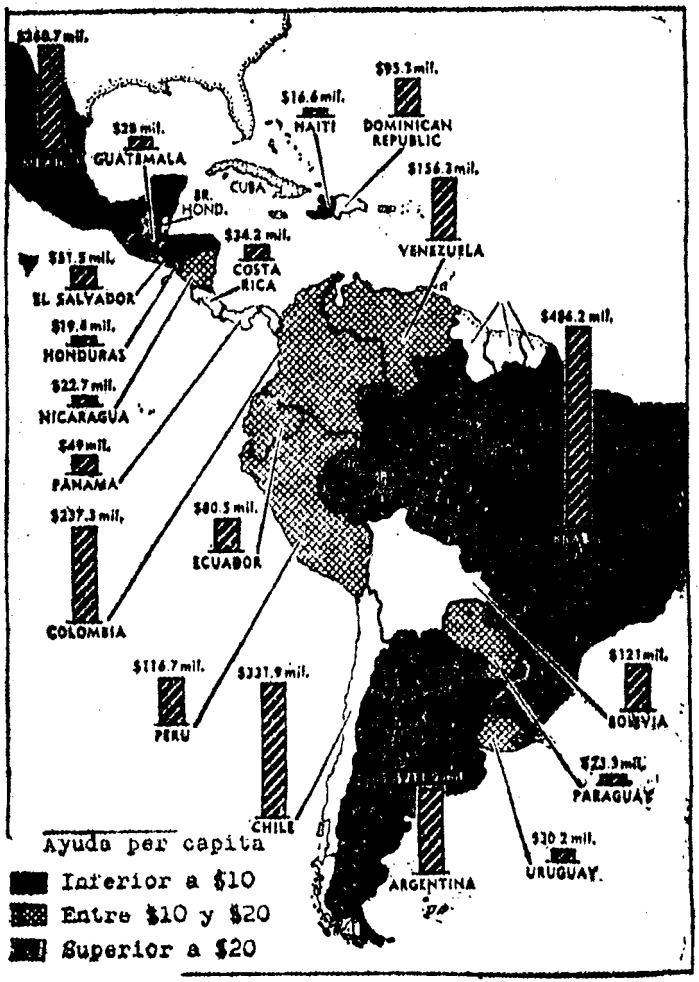

La Alianza para el Progreso

AYUDA ECONÓMICA DE LOS ESTADOS UNIDOS
(en millones de dólares)

Países	*Obligaciones y créditos autorizados* *Años fiscales*		*Desembolsos* *Años fiscales*	
	1962	1963	1962	1963
Argentina	78.9	132.1	66.7	61.6
Bolivia	28.7	40.1	21.8	21.9
Brasil	131.5	92.7	276.1	88.6
Colombia	60.9	105.6	92.6	51.2
Costa Rica	10.0	13.0	6.0	8.9
Chile	207.8	61.7	112.7	116.1
Ecuador	33.5	29.4	13.0	11.5
El Salvador	24.6	10.6	8.6	6.5
Guatemala	8.0	11.2	7.7	5.9
Haití	7.1	4.9	9.2	1.6
Honduras	2.9	13.0	7.0	4.4
México	141.0	34.2	124.4	25.6
Nicaragua	11.3	3.7	9.0	5.3
Panamá	24.9	8.8	7.5	13.4
Paraguay	1.9	6.0	2.4	5.2
Perú	68.2	15.2	19.7	18.0
Rep. Dominicana	36.0	36.1	11.6	19.7
Uruguay	4.7	20.9	4.4	8.4
Venezuela	53.1	44.5	75.5	28.0
Total	935.0	692.7	875.9	501.8

* Las cantidades incluyen cifras de ADI, Eximbank y Fondo Fiduciario de Progreso Social. FUENTE: Alianza para el Progreso.

PROGRESOS MATERIALES DE LA ALIANZA

Países	*Aulas construídas*	*Casas construídas*	*Libros impresos*	*Créditos agrícolas*	*Servicios de alcantarillado*	*Hospitales y centros de salud*	*Personas favorecidas con el programa PL480**
Argentina	—	3,000	—	—	—	—	—
Bolivia	500	110	750,000	7,750	9	3	368,200
Brasil	1,730	2,250	65,000		152	756	3.433,000
Colombia	1,480	51,100	39,550	17,000	100	86	3.241,000
Costa Rica	30	1,500	132,980	10,200	29		
Chile	1,220	26,500		40,000	60	24	1.760,000
Ecuador	230	970	250,000	10	18	1	890,000
El Salvador	650	1,500	665,050	5,180	27	7	153,000
Guatemala	1,430	2,750	56,000	2,312	8	7	464,000
Haití	110		93,440	350			158,000
Honduras	250	2,500	455,000		27		123,000
México				3,000	5		2.547,000
Nicaragua	60	1,240	130,000	3,000	2	18	120,000
Panamá	347	3,760	276,000	500	5	10	236,000
Paraguay	40		250,000		141	3	254,000
Perú		25,960		185	1		1.205,000
Rep. Dominicana	80	1,300	800,000	78,000			481,000
Uruguay					1		
Venezuela		14,700	54,000		85		
Total (en números redondos)	8,130	139,800	4.000,000	160,000	685	900	14.746,000

* Alimento para la Paz.

FUENTE: Alianza para el Progreso.

36

EL PROBLEMA AGRARIO

Se comprende la importancia que tiene el que la Alianza para el Progreso vuelva a ser lo que quisieron que fuera sus creadores —un medio para realizar reformas sociales, y fundamentalmente la reforma agraria— cuando se ven las características del problema de la tenencia de la tierra en América Latina.

La mala distribución de la tierra —unas veces latifundios antieconómicos, cuyos dueños forman una oligarquía que domina, explota y oprime a la mayoría de los países latinoamericanos, y otras veces en minifundios también antieconómicos— hace imperativo que se reforme el sistema agrario de América Latina, actualmente semifeudal y anacrónico.

Es tanto más urgente cuanto que el crecimiento rápido de la población amenaza con hacer disminuir el nivel de vida de las masas latinoamericanas, puesto que el latifundismo no sirve para aumentar la producción agrícola.

En los cuadros adjuntos se explica, gráficamente, la relación entre el incremento de la producción de alimentos y el aumento de población, y se compara en América Latina y en el mundo; también se expone como se distribuye la población latinoamericana en rural y urbana y se ve la importancia de la primera; finalmente, se muestra de modo incontrovertible lo absurdo y retrógrado que es el sistema de distribución de la tierra.

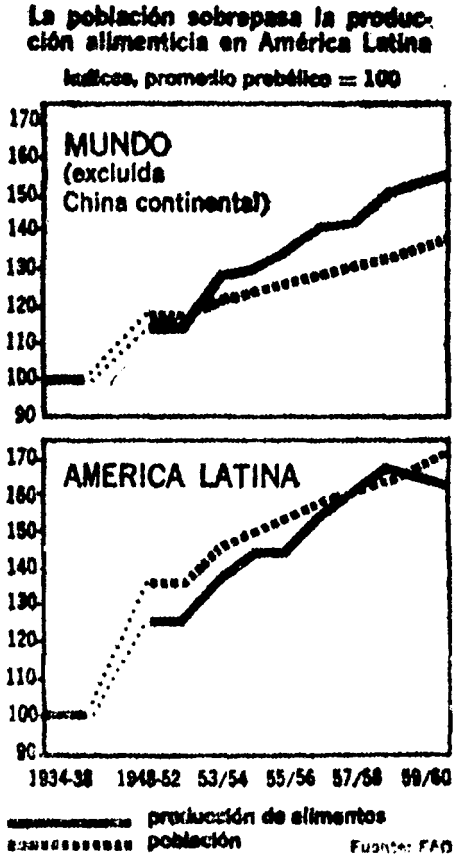

El aumento de población y la producción de alimentos

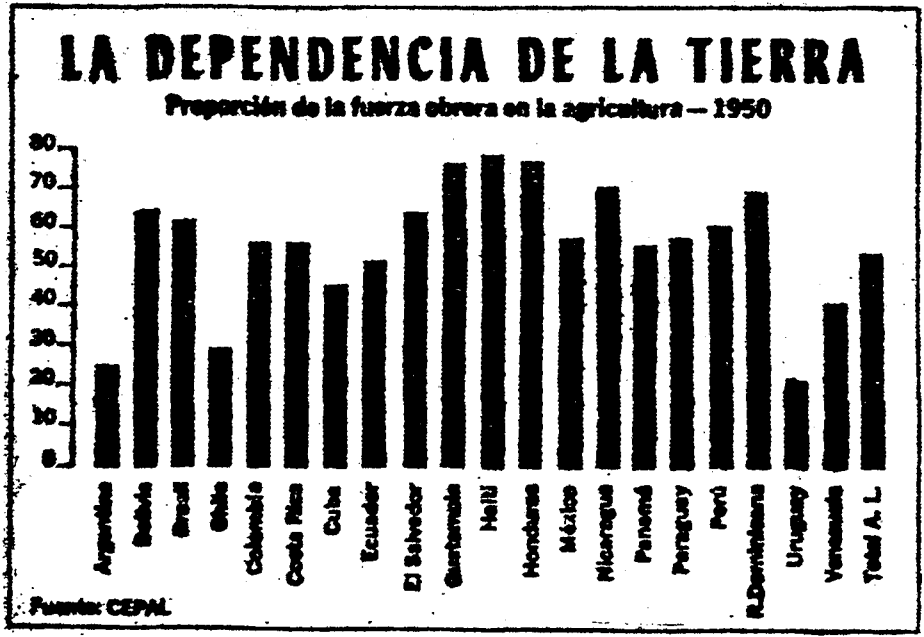
LA DEPENDENCIA DE LA TIERRA
Proporción de la fuerza obrera en la agricultura — 1950
80
70
60
50
40
30
20
10
0
Argentina
Bolivia
Brasil
Chile
Colombia
Costa Rica
Cuba
Ecuador
El Salvador
Guatemala
Haití
Honduras
México
Nicaragua
Panamá
Paraguay
Perú
R.Dominicana
Uruguay
Venezuela
Total A. L.
Fuente: CEPAL

QUIEN CONTROLA LA TIERRA

MUCHO EN POCAS MANOS

TIERRA CULTIVABLE — LOS QUE LA OCUPAN

	Tierra cultivable	Los que la ocupan
ARGENTINA (1952)*	8,1%	[illegible]
BOLIVIA (1950)	6,3%	91,9%
BRASIL (1950)	1,6%	50,9%
COLOMBIA (1954)	8,4%	26,7%
COSTA RICA (1950)	6,2%	34,7%
CUBA (1946)	6,6%	35,9%
CHILE (1955)	2,2%	73,2%
ECUADOR (1954)	6,2%	37,4%
EL SALVADOR (1950)	8,1%	19,9%
GUATEMALA (1950)	6,1%	40,8%
HONDURAS (1952)	6,1%	20,6%
MEXICO (1950)**	6,8%	76,0%
NICARAGUA (1952)	6,7%	32,8%
PANAMA (1950)	8,1%	12,7%
PERU (1957)	1,6%	76,2%
REP. DOM. (1950)	6,1%	24,3%
URUGUAY (1951)	4,3%	56,5%
VENEZUELA (1950)	1,5%	74,5%

*Los datos representan los estadísticas más recientes.

Fuente: F.A.O.

POCO EN MUCHAS MANOS

TIERRA CULTIVABLE — LOS QUE LA OCUPAN

	Tierra cultivable	Los que la ocupan
ARGENTINA (1952)*	0,1%	14,4%
BOLIVIA (1950)	0,2%	80,3%
BRASIL (1950)	0,5%	22,2%
COLOMBIA (1954)	3,3%	54,8%
COSTA RICA (1950)	1,5%	62,4%
CUBA (1946)	1,0%	28,1%
CHILE (1955)	0,3%	36,9%
ECUADOR (1954)	7,2%	73,1%
EL SALVADOR (1950)	12,4%	80,6%
GUATEMALA (1950)	5,0%	76,2%
HONDURAS (1952)	6,1%	37,6%
MEXICO (1950)**	1,3%	73
NICARAGUA (1952)	0,8%	19,8%
PANAMA (1950)	0,3%	52,6%
PERU (1957)	0,7%	80,5%
REP. DOM. (1950)	13,7%	70,6%
URUGUAY (1951)	0,3%	32,9%
VENEZUELA (1950)	2,2%	65,5%

**Incluyendo los predios ejidales. En el Censo de 1950 hay 17.[illegible] ejidos ejidales en [illegible] parcelas ejidales y 13.[illegible] ejidos colectivos, representando aproximadamente una superficie de [illegible] hectáreas (28,7%) de la superficie total ejidal.

37

EL PROBLEMA INDÍGENA

Estrechamente relacionado con el problema de la tierra se halla el problema indígena. En muchos países americanos hay una fuerte proporción de población indígena que, por vivir en economía natural, constituye un lastre para el progreso.

En algunas naciones, para proteger a los indígenas contra la voracidad de blancos y mestizos, se recurrió al sistema de reservaciones, como en el Canadá y los Estados Unidos. En otros, como en los países latinoamericanos, se ha confiado en la legislación para proteger a los indígenas. Pero la legislación, por perfecta que sea, no basta. El resultado es que en muchos países andinos los indios se hallan sometidos, de hecho (y a veces hasta legalmente) a sistemas que pueden calificarse de serviles (pongueaje, yanaconazgo, huasicamia, huasipungo), y en otros son víctimas de una discriminación, a la vez racial, cultural y económica, tanto más grave cuanto que es sorda, no reconocida y envuelta en una hipocresía colectiva que la disimula a los ojos de los extranjeros.

La estadística que se acompaña indica la importancia de la población estrictamente indígena en el conjunto de la población latinoamericana.

LA POBLACIÓN INDÍGENA DE AMÉRICA

Regiones	*% respecto a la población total*	*% respecto al total de indios*
TOTAL DE AMÉRICA	5.91	100.00
Al norte de México	0.37	3.33
Groenlandia	97.54	0.11
Alaska	44.86	0.20
Canadá	1.12	0.79
Estados Unidos	0.27	2.23
México, Antillas y América Central	19.03	50.00
México	27.91	33.48
Antillas	0.07	0.00
Guatemala	55.44	11.23
Honduras Británicas	5.00	0.02
Honduras	9.54	0.65
El Salvador	20.00	2.15
Nicaragua	23.90	2.04
Costa Rica	0.64	0.03
Panamá	10.28	0.40
América del Sur	8.52	46.67
Colombia	1.60	0.91
Venezuela	2.79	0.62
Guayana Inglesa	4.39	0.09
Guayana Holandesa	33.71	0.37
Guayana Francesa	25.00	0.06
Ecuador	40.00	6.17
Perú	46.23	20.03
Bolivia	50.00	10.18
Brasil	2.70	6.89
Paraguay	4.16	0.25
Uruguay	—	—
Chile	2.58	0.80
Argentina	0.38	0.31

INDICE

Consejos para el uso de este Atlas 7

A. INFORMACIÓN GENERAL

1. Los países y territorios del Continente Americano 11
2. División política de los Estados Unidos 15
3. El Canadá 18
4. Población 20
5. Vegetación 23
6. Productos agrícolas y ganaderos 25
7. Principales recursos naturales 28

B. AMÉRICA Y EL PASADO

1. *Descubrimiento y Conquista*

8. Las principales culturas precolombinas 33
9. Las primeras exploraciones 35
10. La conquista de la Nueva España 38
11. La conquista del Perú 40
12. Expediciones hacia el norte 41

2. *La Colonia*

13. Colonias españolas y portuguesas 44
14. Las primeras divisiones territoriales en América del Sur .. 46
15. Los virreinatos en América Latina 48

3. *La Independencia*

16. Vísperas de la Independencia 50
17. La Independencia de México 53
18. La Independencia de América del Sur 54

4. *Querellas de límites*

19. Las fronteras paraguayas 61
20. Querellas entre el Ecuador, Colombia y Perú 64
21. Querellas entre los países centroamericanos 65
22. La cuestión de límites entre los Estados Unidos y México 67

5. *La evolución de los Estados Unidos*

23. La expansión de los Estados Unidos 69
24. La lucha contra la esclavitud en los Estados Unidos 75
25. Un país con todo el mundo 78

6. *América en el mundo*

26. América y la primera Guerra Mundial 80
27. América y la segunda Guerra Mundial 82

C. AMÉRICA EN LA ACTUALIDAD

1. *Las cuestiones interamericanas*

28. La zona de seguridad panamericana 89
29. El Canal de Panamá 91
30. La Organización de Estados Americanos 94

2. *Las cuestiones políticas*

31. Situación actual 95
32. El caso de Cuba 97

3. *Las cuestiones económicas y sociales*

33. Las inversiones privadas en América Latina 101
34. El Mercado Común latinoamericano 103
35. La Alianza para el Progreso 105
36. El problema agrario 109
37. El problema indígena 113

DISTRIBUIDORES DE LAS
PUBLICACIONES DEL CEDS

OFICINA CENTRAL:

Apartado postal 5-468 México 5, D. F. (México)

ARGENTINA: DISTRIBUIDORA DE EDICIONES. Monroe 5181-1°. *Buenos Aires.*—LUIS PAN. Rivadavia 5126. 4° Of.B. *Buenos Aires.*

BOLIVIA: LIBRERÍA MINERVA. Calle Junín 16-20. *Santa Cruz.*—LIBRERÍA LA JUVENTUD. Plaza 14 de Septiembre. *Cochabamba.*—LIBRERÍA BANET. Loayza 118. *La Paz.*—LIBRERÍA MI REVISTA. 6 de Octubre 1647. *Oruro.*—LIBRERÍA ATENAS. Casilla 160. *Potosí.*—LIBRERÍA CULTURA. 6 de Octubre 1520. *Oruro.*—LIBRERÍA LOS AMIGOS DEL LIBRO. Calle Perú 3713. *Cochabamba.*—LIBRERÍA FUENTE DE CULTURA. Colón 256. *La Paz.*

BRASIL: MESTRE JOU, S. A. Caixa Postal 5682. *São Paulo.* Filial: *Rio de Janeiro.* Trav. do Ouvidor, 14-A.

COLOMBIA: LIBRERÍA MUNDIAL. Carrera 7ª Nº 16-74. *Bogotá.*—EDICIONES TERCER MUNDO. Apartado aéreo 4817. *Bogotá.*

COSTA RICA: LIBRERÍA LATINA. Parque Central. *San José.*

CHILE: DISTRIBUIDORA TRIUNFO. Mac-Iver 142, Local 9, *Santiago.*

ECUADOR: LIBRERÍA SELECCIONES, S. A. Benalcázar 543 y Sucre. *Quito.*

EL SALVADOR: LIBRERÍA ATENEO. Independencia Sur y 1ª calle Pte. *Santa Ana.*

ESTADOS UNIDOS: ALFRED J. PHIEBIG. AMER. REPRESENTATIVE OF FOREIGN PUBLISHERS. Box 352. White Plains, *New York* (10602).

GUATEMALA: LIBRERÍA QUETZALCOATL, S. A. 10 calle 6-34. Zona 1. *Guatemala.*

HONDURAS: AGENCIA SELECTA. Señorita Hortensia Tijerino: *Tegucigalpa.* DISTRIBUIDORA VIANA. *Puerto Cortés. D. S.*

MÉXICO: MÉXICO LEE. L. González Obregón 5-B. *México 1, D. F.*

NICARAGUA: G. ENRIQUE GÓMEZ. Frente a la Iglesia del Corazón de Jesús. Barrio Monseñor Lazcano. *Managua.*

PANAMÁ: AGENCIA INTERNACIONAL DE PUBLICACIONES, S. A. Plaza Arango. *Panamá.*

PERÚ: EDICIONES CONTINENTE, S. A. Camaná 972-A. *Lima.*—DISTRIBUIDORA INCA, S. A. Ayacucho 154. *Lima.* ZIG-ZAG, REPRESENTACIONES, Apartado 360, *Arequipa.*

PUERTO RICO: LIBRERÍA CAMPOS. San Francisco 266. Apartado 961. *San Juan.* LIGA DE COOPERATIVAS. Fernando Calver 456. *Roosevelt.*

REPÚBLICA DOMINICANA: LIBRERÍA DOMINICANA. Calle Mercedes 45-47 y 49. Apartado 656. *Santo Domingo.*

URUGUAY: LIBRERÍA ALFA. Ciudadela 1389. *Montevideo.*

VENEZUELA: VENEZUELA LEE. Luzón a Puente 2-1. *Caracas.*

PUBLICACIONES DEL CEDS

MANUALES DE EDUCACIÓN CIVICA

(Publicación mensual)

APARECIDOS:

1. El funcionamiento de la democracia (2ª edición).
2. Las técnicas del desarrollo (2ª edición).
3. Las relaciones internacionales (2ª edición).
4. Las publicaciones y la propaganda visual.
5. Las ideologías sociales contemporáneas (2ª edición).
6. Vocabulario político (2ª edición).
7. Las ideologías políticas contemporáneas.
8. El sindicato.
9. Vocabulario social.
10. La vida del campesino (doble). (2ª edición).
11. La cuestión de la tierra: I — Economía agraria (doble). (2ª edición).
12. La cuestión de la tierra: II — Agrarismo y desarrollo (doble). (2ª edición).
13. La cuestión de la tierra: III — Las reformas agrarias en el mundo (doble). (2ª edición).
14. El movimiento obrero en América Latina.
15. Atlas del mundo actual (2ª edición).
16. Vocabulario económico.
17. El movimiento obrero mundial.
18. Atlas de América.

DE PRÓXIMA APARICIÓN:

Historia del comunismo.
Historia del desarrollo económico.
Historia del trabajo.
Seguridad y bienestar.
La cuestión indígena.

CONDICIONES DE VENTA:

número sencillo	US. $ 0.40
número doble	US. $ 0.60
serie de doce Manuales (un año)	US. $ 3.00
cinco series o más de doce Manuales, cada serie	US. $ 1.00
para estudiantes, sindicatos, cooperativas, etc., cada serie	US. $ 1.00

PUBLICACIONES DEL CEDS

ESTUDIOS Y DOCUMENTOS

1. William O. Douglas: Manifiesto de la democracia.
2. Pedro Gringoire: El materialismo zoológico.
3. Mauricio Gómez Mayorga, E. Fischlowitz, Juan Campá: La superurbanización caótica.
4. Víctor Alba: El ascenso del militarismo tecnocrático.
5. F. Ayala y H. A. Murena: La evasión de los intelectuales.
6. S. K. Tripathi, S. Paraná, O. Handlin, A. Philip: La posición cero.
7. Bertrand Russell, Stafford Cripps, Reinhold Niebuhr: ¿Qué es, hoy, la democracia?
8. Feliks Gross: Las ideologías y el cambio social.
9. Gabriel del Mazo y José Vázquez Amaral: La crisis universitaria.
10. Norman Thomas: Un socialismo para el hombre real.
11. Víctor Alba: Historia general del Campesinado, Vol I.

PANORAMAS (Revista bimestral)

Suscripción anual (seis números):

Países de América y España	US. $ 2.00
Otros países	US. $ 3.00
Precio de cada número	US. $ 0.50

Las suscripciones pueden pagarse en la moneda de cada país, en su equivalente al precio señalado en dólares. En los países en que no hay distribuidor los interesados deben dirigirse a:

CEDS. Apartado 5-468, México 5, D. F., México.

Director: Víctor Alba.

PANORAMAS

Director: VÍCTOR ALBA — Gauadalquivir, 61 — México 5, D. F.

Revista bimestral publicada por el Centro de Estudios y Documentación Sociales, que congrega a destacados especialistas de América Latina y tiene su sede en la ciudad de México.

En cada número de 320 páginas se publican:

- Un estudio monográfico sobre aspectos distintos de la realidad social, económica o política latinoamericana.
- Un testimonio de un "hombre de la calle".
- Un manual de educación cívica.
- Y sus secciones permanentes: Activo y Pasivo — Pronombres y Verbos — Biblioteca.

EN LOS PRÓXIMOS NÚMEROS:

LA GENERALIZACIÓN DEL ASALARIADO, por Víctor Alba.

LOS PROBLEMAS DE LA JUVENTUD, por José Domingo de Arana.

MASAS Y MESIAS, por Keith Botsford.

LA FORMACIÓN DE LA COMUNIDAD ATLÁNTICA, por H. Field Haviland, Jr.

EL FUTURO DE LA LIBERTAD, por Julián Marías.

EL NOVELISTA Y LA POLÍTICA, por Claude Simon.

¿ADÓNDE VA LA CIENCIA ECONÓMICA?, por Lionel Stoleru.

LAS TRES DIMENSIONES DEL TEATRO, por Rodolfo Usigli.

¿TENER LIBERTAD O SER LIBRES?, por Sergio Vilar.

Suscripción anual (seis números):

Países de América y España US. $ 2.00 - Otros países US. $ 3.00

Precio de cada número: US. $ 0.50

Las suscripciones pueden pagarse en la moneda de cada país, en su equivalente al precio señalado en dólares. En los países en que no hay distribuidor los interesados deben dirigirse a:

CEDS. Apartado postal 5-468

México 5, D. F.

Impreso en los talleres de la
EDITORIAL B. COSTA-AMIC, calle
Mesones 14. Ciudad de México.

Junio de 1964

Edición de 8,000 ejemplares.

ATENEO
ESPAÑOL
DE
MEXICO

BIBLIOTECA
Ateneo Español de México

MANUALES
DE EDUCACIÓN CÍVICA

SUMARIO

Información general
América en el pasado
América en la actualidad