MANUALES

DE EDUCACIÓN CÍVICA

Atlas del mundo actual



ATENEO ESPAÑOL DE MEXICO
BIBLIOTECA
Ateneo Español de México

MANUALES DE EDUCACIÓN CÍVICA

PUBLICACIÓN MENSUAL

Editada por el CENTRO DE ESTUDIOS Y DOCUMENTACIÓN SOCIALES, A.C.

Autorizada como correspondencia de segunda clase por la Dirección General de Correos con fecha 25 de julio de 1963.

Nº 15 Junio de 1964

ATENEO ESPAÑOL
MORELOS 29
DE MEXICO

Director: Víctor Alba.

Redacción y Administración:
Támesis, 1. Apartado 5-468. México 5, D. F., México.

PORTE PAGADO

SUSCRIPCIÓN

PRECIOS:	número sencillo	US. $ 0.40
	número doble	US. $ 0.60
serie de doce Manuales (un año)		US. $ 3.00
cinco series o más de doce Manuales, cada serie		US. $ 1.00
para estudiantes, sindicatos, cooperativas, etc., cada serie		US. $ 1.00

LLENE EL SIGUIENTE FORMULARIO y envíelo a:

CEDS. Apartado 5-468. México 5, D. F., México,

acompañado de un cheque por el monto de la suscripción. El cheque puede ser en dólares o en la moneda del país respectivo, sobre un banco del propio país.

Nombre .....

Dirección .....

Ciudad .....

País .....

se suscribe a ..... **series de Manuales de Educación Cívica,**

e incluye cheque por valor de $ .....

IMPORTANTE

Los **MANUALES DE EDUCACION CIVICA** son una publicación mensual.

Las condiciones de suscripción son las siguientes:

SUSCRIPCIÓN ORDINARIA por un año (doce Manuales) ..... US. $ 3.00

SUSCRIPCIÓN ESPECIAL por un año (doce Manuales) a condición de hacer cinco o más suscripciones, cada una ..... US. $ 1.00

De este modo, los sindicatos, bibliotecas, cooperativas, escuelas, grupos de estudiantes, etc., podrán tener, con un mínimo esfuerzo, cinco colecciones o más de Manuales para sus miembros. Insistimos en que la única condición para gozar de la suscripción especial consiste en hacer cinco suscripciones o más. Quienes deseen una suscripción especial deben enviar su cheque por cinco o más dólares, junto con la lista de los cinco o más sucriptores, a: CEDS. Apartado 5-468. México 5, D. F., México.

Los cheques pueden ser en dólares o en la moneda del país respectivo, sobre un banco del propio país.

LLENE EL BOLETÍN QUE APARECE AL DORSO

Se suscriben por un año (doce números) a MANUALES DE EDUCACIÓN CÍVICA:

1. Nombre .....
   Dirección .....
   País .....
2. Nombre .....
   Dirección .....
   País .....
3. Nombre .....
   Dirección .....
   País .....
4. Nombre .....
   Dirección .....
   País .....
5. Nombre .....
   Dirección .....
   País .....
6. Nombre .....
   Dirección .....
   País .....
7. Nombre .....
   Dirección .....
   País .....
8. Nombre .....
   Dirección .....
   País .....
9. Nombre .....
   Dirección .....
   País .....
10. Nombre .....
    Dirección .....
    País .....

Se incluye cheque por valor de $ .....

....

firma fecha

ÍNDICE

Consejos para el uso de este Atlas 7

INFORMACIÓN GENERAL

1. División política del mundo 11
2. Capitales y regímenes gubernamentales 14
3. Población 20
4. Densidad demográfica (Oriente) 22
5. Climas 24

ZONAS GEOGRÁFICAS

6. Africa: división política 27
7. El colonialismo en Africa 29
8. Africa: población 32
9. Africa: productos agrícolas 33
10. Africa: productos agrícolas, ganadería, pesca y recursos naturales 34
11. Asia: división política 35
12. Asia: recursos naturales 36
13. Asia: productos agrícolas y ganaderos 37
14. Australia y Oceanía: división política 38
15. Europa: división política 39
16. Europa: recursos naturales 40
17. Europa: productos agrícolas y ganaderos 41

BLOQUES

18. Bloques políticos del mundo actual 45
19. El "Commonwealth" o Comunidad Británica 49
20. La Organización del Tratado del Atlántico Norte (OTAN) 52
21. Bloques económicos europeos 56
22. El Mercado Común Europeo y la Asociación Europea de Libre Comercio 58
23. Ligas militares de los Estados Unidos 60
24. El Pacto de Varsovia 64
25. Países europeos no comprometidos y neutrales 65
26. El Pacto de Bagdad, CENTO y la Liga Arabe 67
27. La Organización del Tratado del Sureste de Asia (SEATO) 69

PROBLEMAS

28. La Europa de Hitler 73
29. Alemania dividida y los dos Berlines 75
30. Cronología del desarme 76
31. La expansión soviética 79
32. La posición de Yugoslavia 82
33. La cuestión polaca 84
34. El conflicto Suez-Sinaí 85
35. La cuestión de Corea 87
36. Nueva Guinea e Indonesia 89

Atlas del mundo actual

El Centro de Estudios y Documentación Sociales *publica una serie de manuales de educación cívica democrática.*

Dada la índole de éstos, conviene darles la mayor difusión posible. A tal fin, se hará una edición de este y sucesivos manuales, en forma de libro de bolsillo. Los lectores pueden enviarnos unas líneas con nombres y direcciones de personas, bibliotecas, instituciones culturales, sindicatos, etc., a los cuales les interese que se remitan los manuales. Basta para ello con indicarlos al Centro: CEDS. Redacción y Administración. Apartado Postal 5-468. México 5, D. F., México.

Para estas instituciones, el Centro ha fijado un precio casi simbólico: un dólar (o su equivalente en moneda nacional) por cada serie de doce manuales distintos, a condición de pedir cinco o más series.

Este Atlas ha sido preparado por un equipo del CEDS.

CONSEJOS PARA EL USO DE ESTE ATLAS

Es imposible comprender los acontecimientos del mundo actual sin tener una idea de los países, cada día más numerosos, que lo componen, de los regímenes que los gobiernan, de la distribución de su población, de sus recursos naturales y de su estructura económica y social. En este Atlas se da, en forma visual y en lenguaje sencillo y directo, información sobre las características generales del mundo y de los continentes. No se incluyen datos sobre el Continente Americano, que, por su importancia especial para nosotros, merecerá un volumen aparte.

Además de la descripción de los países y de sus sistemas políticos, se explica en este Atlas un fenómeno fundamental de nuestra época: la división del mundo en bloques de carácter político, económico o militar. (Aun los países que se han querido llamar "no comprometidos" vienen a constituir un bloque.) Se incluyen, pues, mapas y textos sobre los principales grupos que el lector encuentra mencionados en la prensa y sobre los cuales desea información precisa, como el bloque occidental, el bloque comunista, la Comunidad Británica, la OTAN, la Liga Arabe, el CENTO y el SEATO. Se presentan, además, los antecedentes de los problemas que se han planteado desde la segunda Guerra Mundial.

Para facilitar su lectura y consulta, este Atlas se divide en cuatro secciones: información general, zonas geográficas, bloques y problemas. Es aconsejable utilizar, como complemento, algunos de los manuales, atlas y vocabularios que forman esta serie de Manuales de Educación Cívica.

Información general

1

DIVISIÓN POLÍTICA DEL MUNDO

Nuestros lectores podrán percatarse, con sólo mirar el mapa mundial anexo, de la gran cantidad de países en que está subdividida la tierra actualmente. Los cambios más bruscos y el nacimiento a la independencia del mayor número de Estados han ocurrido en el Continente Africano, en donde cerca de medio centenar de naciones han iniciado su existencia aislada en los últimos años. La Organización de las Naciones Unidas (ONU) contaba, a fines del año pasado, 110 miembros, pertenecientes a todas las regiones del globo y partidarios de los más diversos regímenes políticos. Debido al tamaño, forzosamente reducido, del mapa adjunto, que presenta la división política del mundo, es imposible indicar sobre el mismo el nombre de cada nación, pero presentaremos una lista de los países que pertenecen a la ONU y, más adelante, una relación de aquéllos que no han logrado ingresar en este poderoso organismo internacional.

PAÍSES MIEMBROS DE LA ONU

Afganistán
Albania
Alto Volta
Arabia Saudita
Argelia
Argentina
Australia
Austria
Bélgica
Bielorrusia
Birmania
Bolivia
Brasil
Bulgaria

Burundi
Cambodia
Camerún
Canadá
Ceilán
Colombia
Congo (Brazzaville)
Congo (Leopoldville)
Costa de Marfil
Costa Rica
Cuba
Chad
Checoslovaquia
Chile
China
Chipre
Dahomey
Dinamarca
Ecuador
El Salvador
España
Estados Unidos
Etiopía
Filipinas
Finlandia
Francia
Gabón
Gana
Gran Bretaña
Grecia
Guatemala
Guinea
Haití
Honduras
Hungría
India
Indonesia
Irán
Iraq
Irlanda
Islandia
Israel
Italia
Jamaica
Japón
Jordania
Laos
Líbano
Liberia
Libia
Luxemburgo
Madagascar
Malaya
Malí
Marruecos
Mauritania
México
Mongolia
Nepal
Nicaragua
Níger
Nigeria
Noruega
Nueva Zelanda
Países Bajos
Panamá
Paquistán
Paraguay
Perú
Polonia
Portugal
República Arabe Unida
República Centroafricana
República Dominicana
Ruanda
Rumania
Senegal
Sierra Leona
Siria
Somalia
Sudán

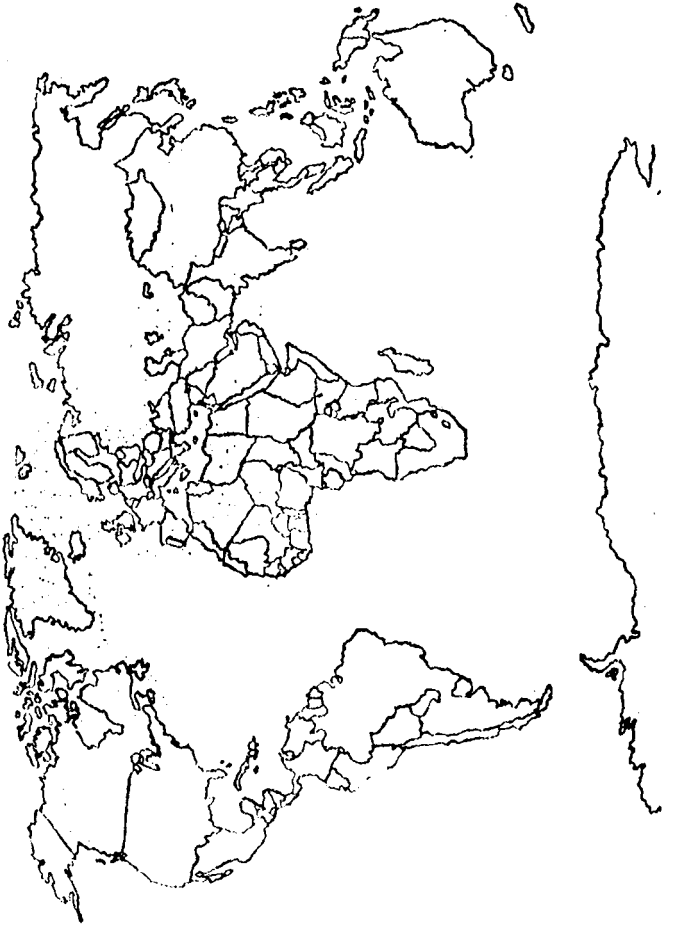

Suecia	Ucrania
Suráfrica	Uganda
Tailandia	Unión Soviética
Tangañica	Uruguay
Togo	Venezuela
Trinidad-Tobago	Yemen
Túnez	Yugoslavia
Turquía	

Fuera del seno de las Naciones Unidas quedan algunos países, tan importantes como la parte continental de China, actualmente dominada por las huestes comunistas, que no han podido recibir todavía el reconocimiento oficial de tal organismo que, en vez de hacerlo, ha admitido a la China nacionalista (de tendencia anticomunista y parapetada en la isla de Formosa, o Taiwán, y en las pequeñas islas de Pescadores, Quemoy y Matsu). Tampoco Corea, dividida en dos mitades enemigas, ha ingresado en la comunidad mundial y sucede lo mismo con Vietnam y el Tíbet.

2

CAPITALES Y REGÍMENES GUBERNAMENTALES

País	*Capital*	*Régimen gubernamental*
	EUROPA	
Albania	Tirana	R. P. (dictadura)
Andorra	Andorra la Vella	R.
Austria	Viena	R. F.
Bélgica	Bruselas	M. C.
Bulgaria	Sofía	R.P. (dictadura)
Cdad. del Vaticano	Cdad. del Vaticano	M. A.

Com. Brit.: Comunidad Británica; *Fed.:* federación; *M.A.:* monarquía absoluta; *M.C.:* monarquía constitucional; *Pos. Brit.:* posesión británica; *Pos. Fr.:* posesión francesa; *Pos. Hol.:* posesión holandesa; *R.:* república; *R.F.:* república federal; *R.P.* república popular; *R.P.F.:* república popular federal.

País	*Capital*	*Régimen gubernamental*
Checoslovaquia	Praga	R. P. (dictadura)
Dinamarca	Copenhague	M.C.
España	Madrid	Monarquía sin rey (dictadura)
Finlandia	Helsinki	R.
Francia	París	R.
Gran Bretaña	Londres	M.C.
Grecia	Atenas	M.C.
Hungría	Budapest	R. P. (dictadura)
Irlanda	Dublín	R.
Islandia	Reykiavik	R.
Italia	Roma	R.
Liechtenstein	Vaduz	M.C. (principado)
Luxemburgo	Luxemburgo	M.C. (gran ducado)
Mónaco	Mónaco	M.C. (principado)
Noruega	Oslo	M.C.
Países Bajos	Amsterdam	M.C.
Polonia	Varsovia	R. P. (dictadura)
Portugal	Lisboa	R. (dictadura)
República Democrática Alemana	Berlín Oriental	R. P. (dictadura)
República Federal de Alemania	Bonn	R. F.
Rumania	Bucarest	R. P. (dictadura)
San Marino	San Marino	R.
Suecia	Estocolmo	M.C.
Suiza	Berna	R.F.
Unión de Repúblicas Socialistas Soviéticas	Moscú	R.F. (dictadura)
Yugoslavia	Belgrado	R.P.F. (dictadura)

Com. Brit.: Comunidad Británica; *Fed.:* federación; *M.A.:* monarquía absoluta; *M.C.:* monarquía constitucional; *Pos. Brit.:* posesión británica; *Pos. Fr.:* posesión francesa; *Pos. Hol.:* posesión holandesa; *R.:* república; *R.F.:* república federal; *R.P.* república popular; *R.P.F.:* república popular federal.

País	*Capital*	*Régimen gubernamental*
	Asia	
Afganistán	Kabul	M. C.
Arabia Saudita	Er-Riad	M. C.
Bahráin	Manama	M. A.
Birmania	Rangún	R.
Brunei	Brunei	M. C.
Bután	Punaja	M. A.
Cambodia	Penompeñ	M.C.
Ceilán	Colombo	M.C. (Com. Brit.)
Corea del Norte	Piengyang	R.P. (dictadura)
Corea del Sur	Seúl	R.
Chipre	Nicosia	R. (Com. Brit.)
Fed. de Malaya	Kuala Lumpur	Fed., M.C. (Com. Brit.)
India	Nueva Delhi	R.F. (Com. Brit.)
Indonesia	Yakarta	R.
Irán	Teherán	M. C.
Iraq	Bagdad	R.
Islas Maldivas	Malé	M. C.
Israel	Jerusalén	R.
Japón	Tokio	M. A. (Imperio)
Jordania	Amán	M. C.
Katar	Doha	M. A.
Kuwáit	Kuwáit	M. A.
Laos	Vientiane	M. C.
Líbano	Beirut	R.
Muzcat y Omán	Muscat	M. A.
Nepal	Katmandu	M. C.
Omán de la Tregua	Dubay	Fed., M.A.
Paquistán	Karachi	R. (Com. Brit.)

Com. Brit.: Comunidad Británica; *Fed.:* federación; *M.A.:* monarquía absoluta; *M.C.:* monarquía constitucional; *Pos. Brit.:* posesión británica; *Pos. Fr.:* posesión francesa; *Pos. Hol.:* posesión holandesa; *R.:* república; *R.F.:* república federal; *R.P.* república popular; *R.P.F.:* república popular federal.

País	*Capital*	*Régimen gubernamental*
República de Filipinas	Quezon City	R.
República Popular de China	Pekín	R. P. (dictadura)
República Popular de Mongolia	Ulan-Bator	R. P. (dictadura)
Siria	Damasco	R.
Tailandia	Bangkok	M. C.
Taiwán (Formosa)	Taipei	R.
Turquía	Angora	R.
Vietnam del Norte	Hanoi	R. P. (dictadura)
Vietnam del Sur	Saigón-Cholón	R.
Yemen	Sana	M. A.

AFRICA

Alto Volta	Wagadugu	R.
Argelia	Alger	R.
Burundi	Kitega	M. A.
Camerún	Yaunde	R.
Congo	Brazzaville	R.
Congo	Leopoldville	R.
Costa de Marfil	Abidshán	R.
Chad	Fort-Lamy	R.
Dahomey	Porto Novo	R.
Etiopía	Adís Ababa	M. C.
Fernando Po	Santa Isabel	Pos. española
Gabón	Libreville	R.
Gana	Acra	R. (Com. Brit.)
Guinea	Conakry	R.

Com. Brit.: Comunidad Británica; *Fed.:* federación; *M.A.:* monarquía absoluta; *M.C.:* monarquía constitucional; *Pos. Brit.:* posesión británica; *Pos. Fr.:* posesión francesa; *Pos. Hol.:* posesión holandesa; *R.:* república; *R.F.:* república federal; *R.P.* república popular; *R.P.F.:* república popular federal.

País	*Capital*	*Régimen gubernamental*
Kenya	Nairobe	R.
Liberia	Monrovia	R.
Libia	Trípoli y Bengasi	M. C.
Madagascar	Tananarive	R.
Mali	Bamako	R.
Marruecos	Rabat	M. A.
Mauritania	Nuakshot	R.
Níger	Niamey	R.
Nigeria	Lagos	Fed. (Com. Brit.)
República Arabe Unida (Egipto)	El Cairo	R.
República Centroafricana	Bangüi	R.
República de Suráfrica	Pretoria	R.
Río Muni	Bata	Pos. española
Ruanda	Kigali	R.
Senegal	Dakar	R.
Sierra Leona	Freetown	R. (Com. Brit.)
Somalia	Mogadishu	R.
Sudán	Jartum	R.
Tangañica	Daresalam	M.C. (Com. Brit.)
Togo	Lome	R.
Túnez	Túnez	R.
Uganda	Entebe	M. C.
Zanzíbar	Zanzíbar	R.

Com. Brit.: Comunidad Británica; *Fed.:* federación; *M.A.:* monarquía absoluta; *M.C.:* monarquía constitucional; *Pos. Brit.:* posesión británica; *Pos. Fr.:* posesión francesa; *Pos. Hol.:* posesión holandesa; *R.:* república; *R.F.:* república federal; *R.P.* república popular; *R.P.F.:* república popular federal.

País	*Capital*	*Régimen gubernamental*
	AMÉRICA	
Argentina	Buenos Aires	R.
Bolivia	La Paz	R.
Brasil	Brasilia	R. F.
Canadá	Ottawa	M.C. (Com. Brit.)
Colombia	Bogotá	R.
Costa Rica	San José	R.
Cuba	La Habana	R. P. (dictadura)
Chile	Santiago	R.
Ecuador	Quito	R. P. (dictadura)
El Salvador	San Salvador	R.
Estados Unidos de América	Washington	R. F.
Guatemala	Guatemala	R. (dictadura)
Guayana Británica	Georgetown	Pos. Brit.
Guayana Francesa	Cayena	Pos. Fr.
Guayana Holandesa	Paramaribo	Pos. Hol.
Haití	Puerto Príncipe	R. (dictadura)
Honduras	Tegucigalpa	R. (dictadura)
Jamaica	Kingston	M.C. (Com. Brit.)
México	México	R. F.
Nicaragua	Managua	R. (dictadura)
Panamá	Panamá	R.
Paraguay	Asunción	R. (dictadura)
Perú	Lima	R.
República Dominicana	Santo Domingo	R. (dictadura)
Trinidad-Tobago	Port of Spain	M.C. (Com. Brit.)
Uruguay	Montevideo	R.
Venezuela	Caracas	R. F.

Com. Brit.: Comunidad Británica; *Fed.:* federación; *M.A.:* monarquía absoluta; *M.C.:* monarquía constitucional; *Pos. Brit.:* posesión británica; *Pos. Fr.:* posesión francesa; *Pos. Hol.:* posesión holandesa; *R.:* república; *R.F.:* república federal; *R.P.* república popular; *R.P.F.:* república popular federal.

País	*Capital*	*Régimen gubernamental*
	AUSTRALIA Y OCEANÍA	
Australia	Camberra	Fed., M.C. (Com. Brit.)
Nueva Caledonia	Numea	Pos. Fr.
Nueva Guinea	Rabaul	Administración australiana en fideicomiso
Nueva Zelanda	Wellington	M.C. (Com. Brit.)
Nuevas Hébridas	Port Vila	Administración británica y francesa en fideicomiso
Tonga	Nukualofa	M. C.

Com. Brit.: Comunidad Británica; *Fed.*: federación; *M.A.*: monarquía absoluta; *M.C.*: monarquía constitucional; *Pos. Brit.*: posesión británica; *Pos. Fr.*: posesión francesa; *Pos. Hol.*: posesión holandesa; *R.*: república; *R.F.*: república federal; *R.P.* república popular; *R.P.F.*: república popular federal.

3

POBLACIÓN

La población total de la tierra era, en 1960, de 2,995.400,000, dividida de la siguiente manera:

Europa (sin la URSS): 451.700,000;

La URSS: 218.000,000 (1961);

Asia (sin la URSS, con la Turquía asiática): 1,678.135,000;

Africa: 254.000,000;

América del Norte y del Centro: 266.000,000;

América del Sur: 139.600,000;

Australia y Oceanía: 17.200,000.

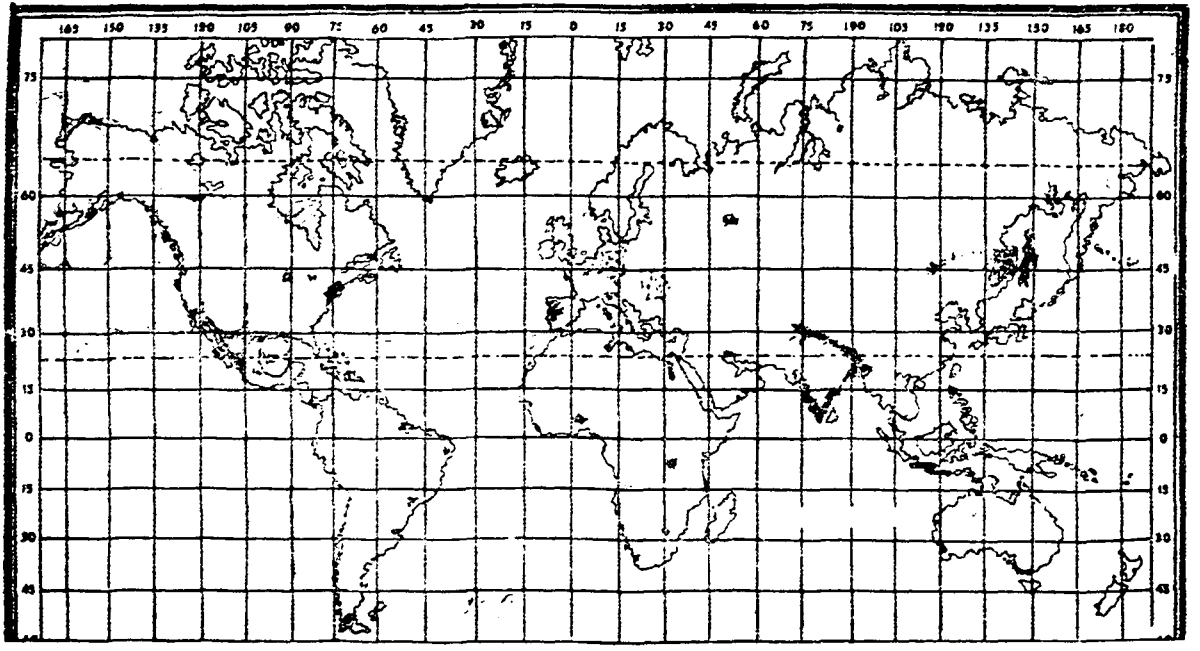
165 150 135 120 105 90 75 60 45 30 15 0 15 30 45 60 75 90 105 120 135 150 165 180
75
60
45
30
15
0
15
30
45

El mayor número de habitantes del mundo se encuentra en el Asia (principalmente Japón, China, la India e Indonesia) y en algunas partes orientales de la América del Norte, al lado de la costa del Atlántico.

Las ciudades más populosas del mundo son:

Tokio (Japón), con	8.480,000
Londres (Inglaterra), con	8.172,000
Nueva York (Estados Unidos), con	7.782,000
Shangai (China comunista), con	6.900,000
Moscú (URSS), con	6.208,000

4

DENSIDAD DEMOGRÁFICA (ORIENTE)

Las zonas obscuras son las de mayor densidad demográfica en todo el mundo. Corresponden, fundamentalmente, a cuatro países orientales: Japón, China, la India e Indonesia.

El Japón, con sus 94 millones de habitantes, es el país más industrializado de Oriente.

China, *dominada actualmente por un régimen comunista*, tiene 700 millones de pobladores y su vecina, la India, pasa ya de 400 millones.

Indonesia, inmenso conglomerado de islas muy pobladas, cuenta en la actualidad con más de 90 millones de habitantes.

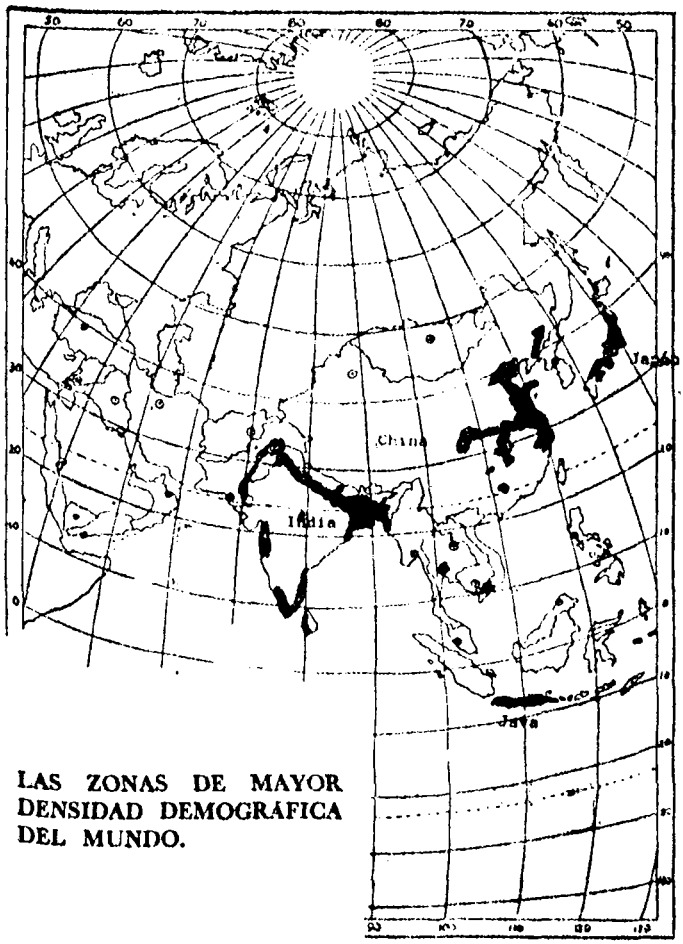

LAS ZONAS DE MAYOR DENSIDAD DEMOGRÁFICA DEL MUNDO.

CLIMAS

1 Frío, bosques helados

2 Estepa, desiertos

3 Lluvias tropicales, sabanas

4 Templado

Zonas geográficas

6

AFRICA: DIVISIÓN POLÍTICA

Debido a la rapidez con que diferentes zonas de Africa se han independizado del yugo extranjero o han cambiado sus fronteras y límites, resulta casi imposible determinar,

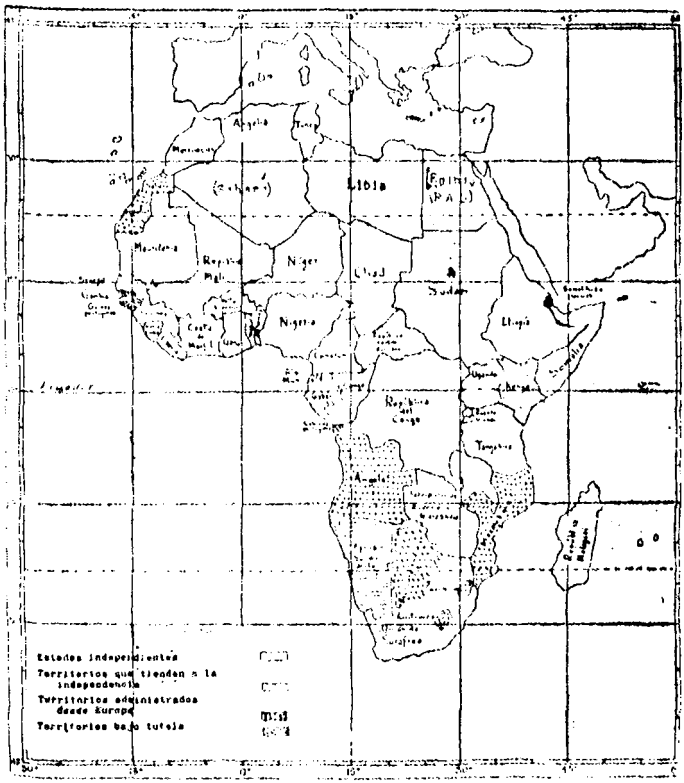

de una manera definitiva, la condición de los diversos Estados africanos. Tan confusa es la actual geografía política del continente africano que tememos haber caído, por la

complejidad misma del tema, en alguna inexactitud o error al presentar al lector el mapa de división política. Anticipadamente pedimos disculpa por ello y agradeceremos cualquier información que se nos suministre al respecto.

A continuación indicamos la condición política de cada uno de los territorios africanos:

Africa Suroccidental:	territorio bajo tutela
Alto Volta:	independiente desde agosto de 1960
Angola:	administración portuguesa
Argelia:	independiente desde julio de 1962
Basutolandia:	dependencia británica (territorio de la Alta Comisión)
Bechuanalandia:	dependencia británica (territorio de la Alta Comisión)
Burundi:	independiente desde julio de 1962
Cabinda:	administración portuguesa
Camerún:	independiente desde enero de 1960
Congo (Brazzaville):	independiente desde agosto de 1960
Congo (Leopoldville):	independiente desde junio de 1960
Costa de Marfil:	independiente desde agosto de 1960
Chad:	independiente desde agosto de 1960
Dahomey:	independiente desde agosto de 1960
Egipto (República Arabe Unida):	independiente desde marzo de 1922
Federación de Etiopía y Eritrea:	reconocida por la ONU en 1950
Gabón:	independiente desde agosto de 1960
Gambia:	protectorado británico
Gana:	independiente desde marzo de 1957
Guinea:	independiente desde octubre de 1958
Guinea española (Río Muni y Fernando Po):	autónoma desde enero de 1964
Guinea portuguesa:	administración portuguesa
Kenya:	independiente desde diciembre de 1963
Liberia:	independiente desde julio de 1847
Libia:	independiente desde diciembre de 1951
Madagascar:	independiente desde junio de 1960
Mali:	independiente desde septiembre de 1960

Marruecos:	independiente desde marzo de 1956
Mauritania:	independiente desde noviembre de 1960
Mozambique:	administración portuguesa
Níger:	independiente desde octubre de 1960
Nigeria:	independiente desde agosto de 1960
Nyasalandia:	protectorado británico
República Centroafricana:	independiente desde agosto de 1960
República Malagasi:	independiente desde junio de 1960
Rodesia del Norte:	protectorado británico
Rodesia del Sur:	protectorado británico
Ruanda:	independiente desde julio de 1962
Sahara español:	posesión española
Senegal:	independiente desde septiembre de 1960
Sierra Leona:	independiente desde abril de 1961
Somalia:	independiente desde julio de 1960
Somalilandia francesa:	posesión francesa (territorio de la Alta Comisión)
Suazilandia:	dependencia británica (territorio de la Alta Comisión)
Sudán:	independiente desde enero de 1956
Tangañica:	independiente desde diciembre de 1961
Togo:	independiente desde abril de 1960
Túnez:	independiente desde marzo de 1956
Uganda:	independiente desde octubre de 1962
Unión Surafricana:	independiente desde diciembre de 1931
Urundi:	bajo tutela de la ONU, después de 1945
Zanzíbar:	independiente desde diciembre de 1963

7

EL COLONIALISMO EN ÁFRICA

Como podrá observarse por el mapa adjunto, el territorio entero del continente africano estaba controlado por seis países europeos en 1939 (entre algunos de ellos se ha-

Francia
Inglaterra
Italia
Portugal
España
Bélgica
Protectorado común

bían repartido las antiguas posesiones alemanas, después de la guerra de 1914-18). La mayor parte pertenecía a Francia, aunque también Inglaterra ocupaba vastas porciones de Africa. Actualmente, este estado de cosas ha cambiado por completo, puesto que las naciones africanas se han sacudido, casi todas (faltan aún las posesiones portuguesas y los protectorados o mandatos británicos del sur de Africa), el yugo del colonialismo. Uno de los puntales de tan trascendental movimiento social (uno de los más importantes y característicos de este siglo) ha sido, sin duda alguna, el llamado "panafricanismo", que ha dado lugar a numerosas publicaciones y manifestaciones públicas, congresos y represiones. La larga historia de estos movimientos de independencia empieza, de una manera coherente, desde 1919, a raíz de la Primera Guerra Mundial, cuando el doctor du Bois, llamado "el padre del panafricanismo", celebró en París el primer congreso panafricano. Una de las consecuencias más importantes de este congreso de París es la aprobación del proyecto enviado a la Sociedad de las Naciones, solicitando que se confiasen a una administración internacional los antiguos territorios bajo el poder de los alemanes (como más arriba indicamos). Las luchas de du Bois se prolongaron varios años, durante el II congreso, el congreso de Londres, el de Nueva York, el de Manchester. En este último, finalmente, gracias al apoyo de Nkrumah, el congreso aprobó unánimemente resoluciones que ponían en evidencia algunas de las malas consecuencias del problema del colonialismo. Después de una serie de vicisitudes, el movimiento panafricano ha podido celebrar diversas conferencias en pro de sus puntos de vista y para atacar, fundamentalmente, la permanencia de los portugueses en sus colonias africanas.

8

AFRICA: POBLACION

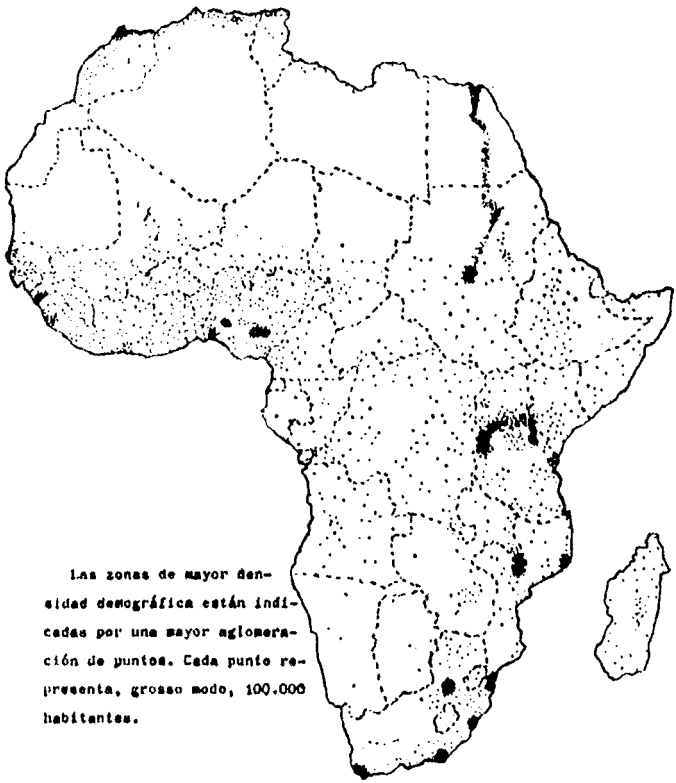

Las zonas de mayor densidad demográfica están indicadas por una mayor aglomeración de puntos. Cada punto representa, grosso modo, 100.000 habitantes.

9

ÁFRICA: PRODUCTOS AGRÍCOLAS

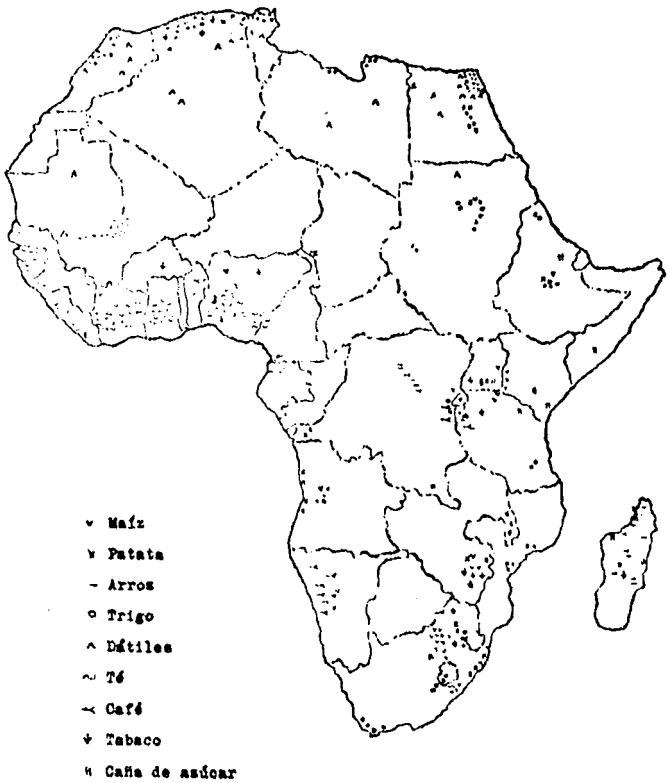

10

AFRICA: PRODUCTOS AGRICOLAS, GANADERÍA, PESCA Y RECURSOS NATURALES

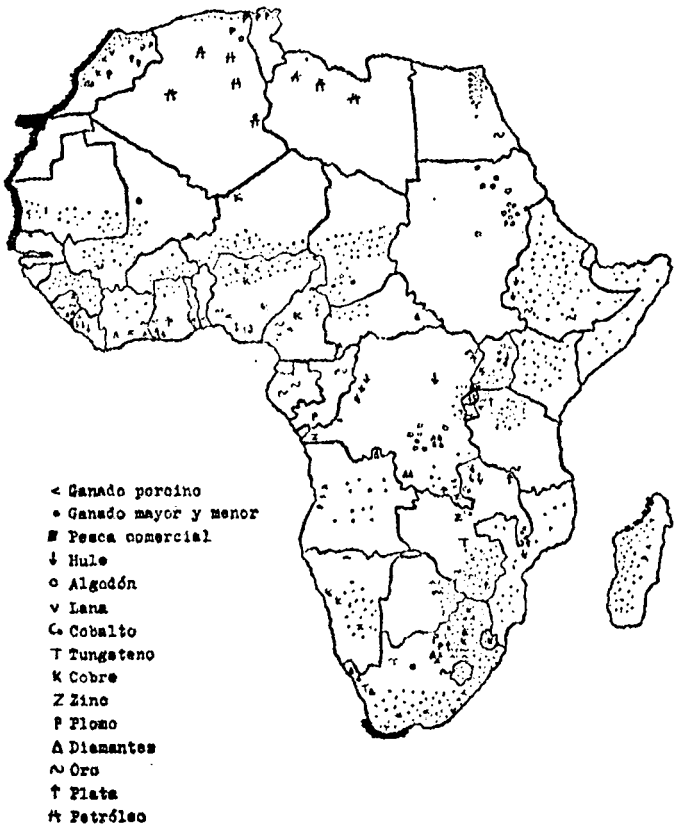

11

ASIA: DIVISIÓN POLÍTICA

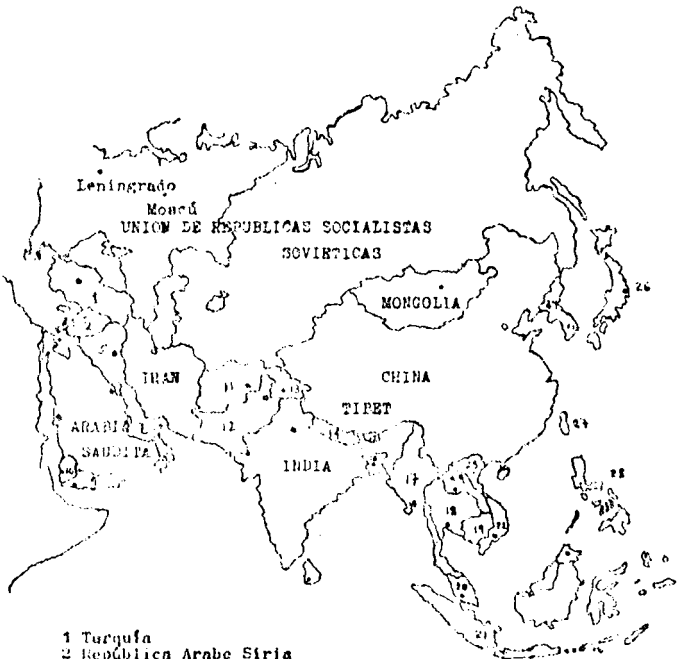

1 Turquía
2 República Arabe Siria
3 Líbano
4 Israel
5 Iraq
6 Kuwait
7 Omán de la Tregua (Trucial Oman)
8 Omán
9 Protectorado de Adén
10 Yemen
11 Afganistán
12 Paquistán
13 Cachemira
14 Nepal
15 Bután
16 Paquistán oriental
17 Birmania
18 Tailandia
19 Cambodia
20 Federación malaya
21 Indonesia
22 Vietnam del sur
23 Vietnam del norte
24 Corea del norte
25 Corea del sur
26 Japón
27 Formosa
28 República de Filipinas
29 Laos

12

ASIA: RECURSOS NATURALES

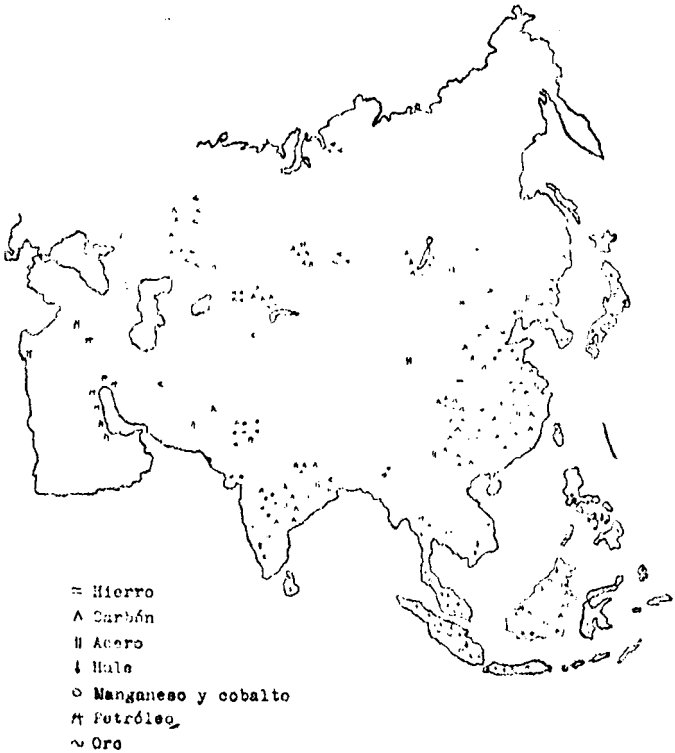

13

ASIA: PRODUCTOS AGRICOLAS Y GANADEROS

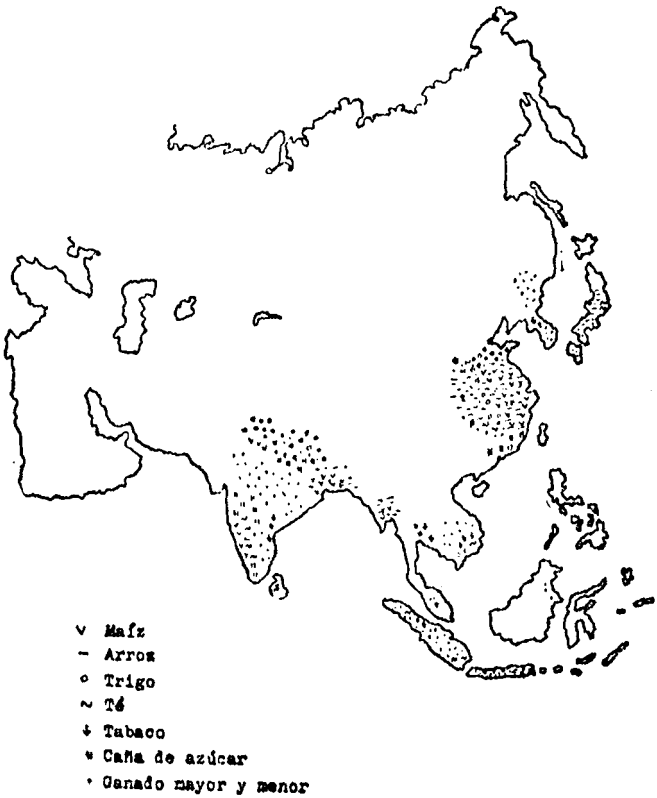

14

AUSTRALIA Y OCEANIA: DIVISIÓN POLÍTICA

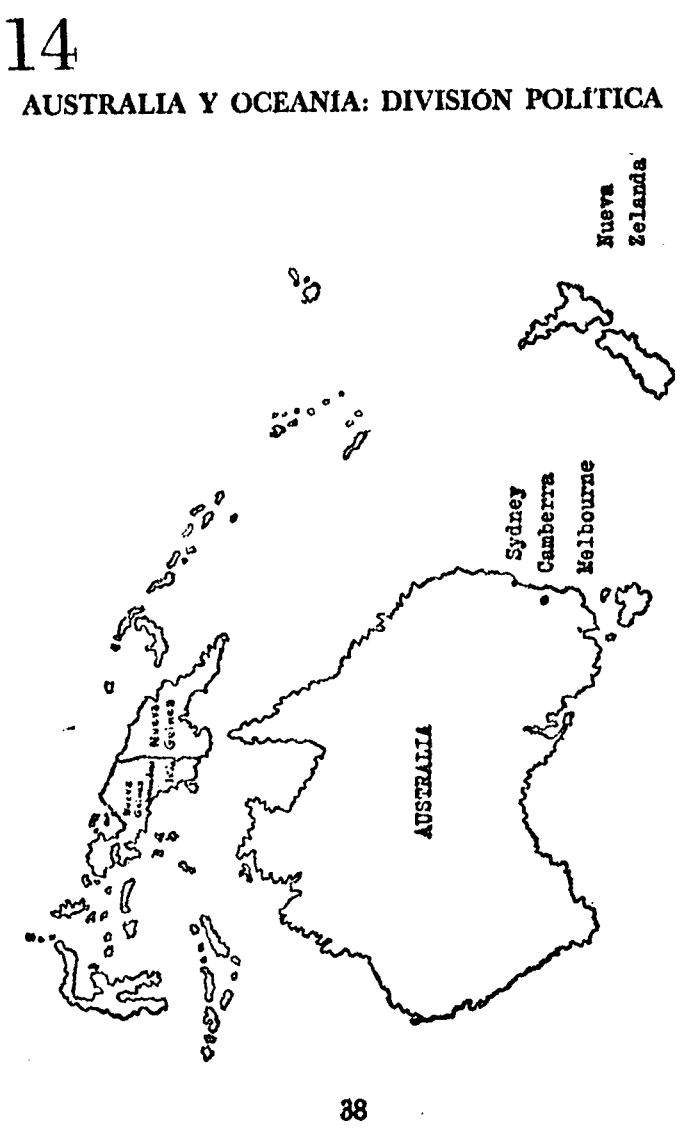

15

EUROPA: DIVISIÓN POLÍTICA

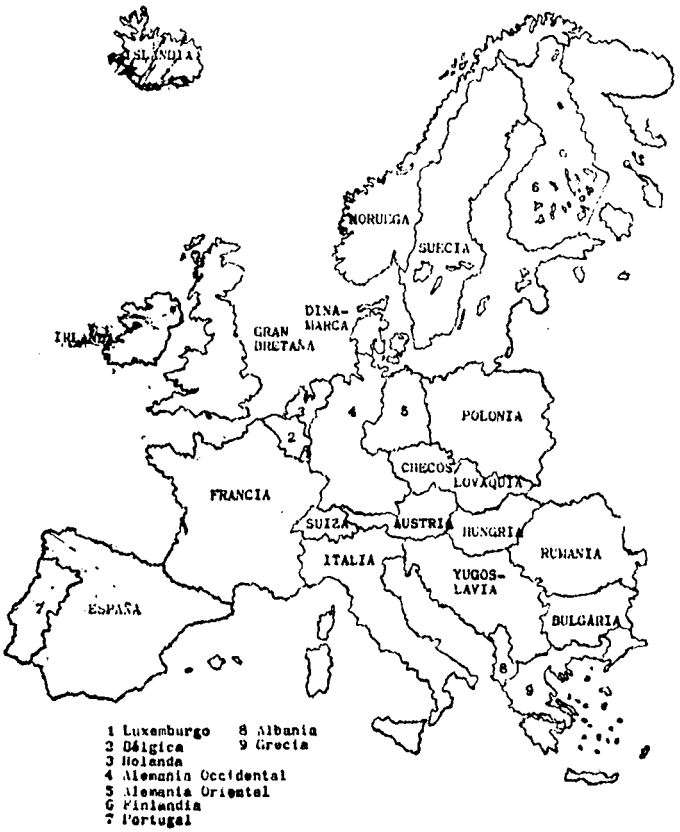

16

EUROPA: RECURSOS NATURALES

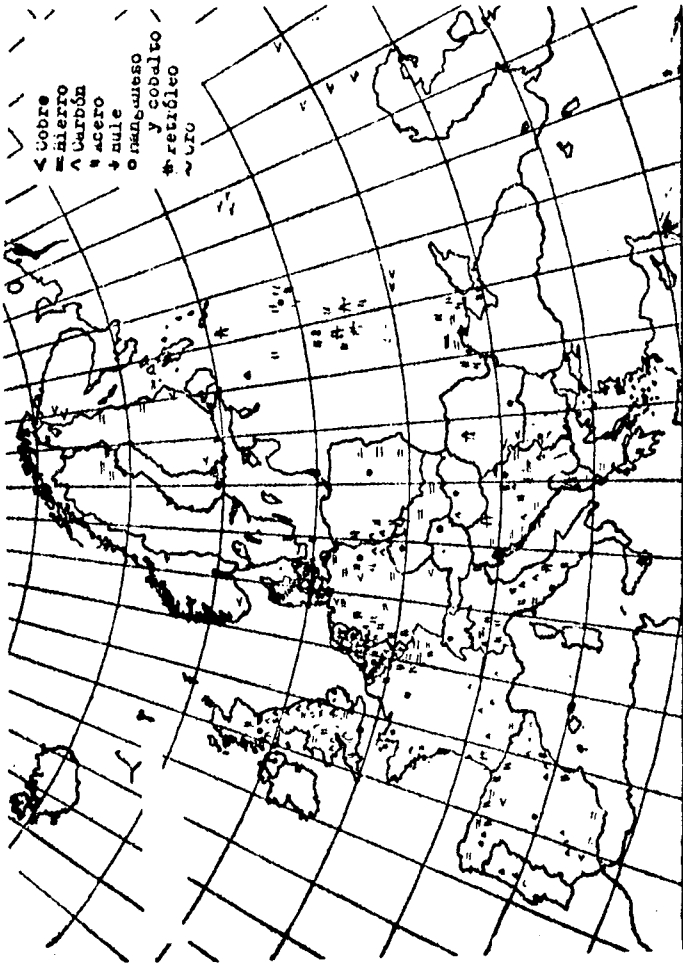

17

EUROPA: PRODUCTOS AGRICOLAS Y GANADEROS

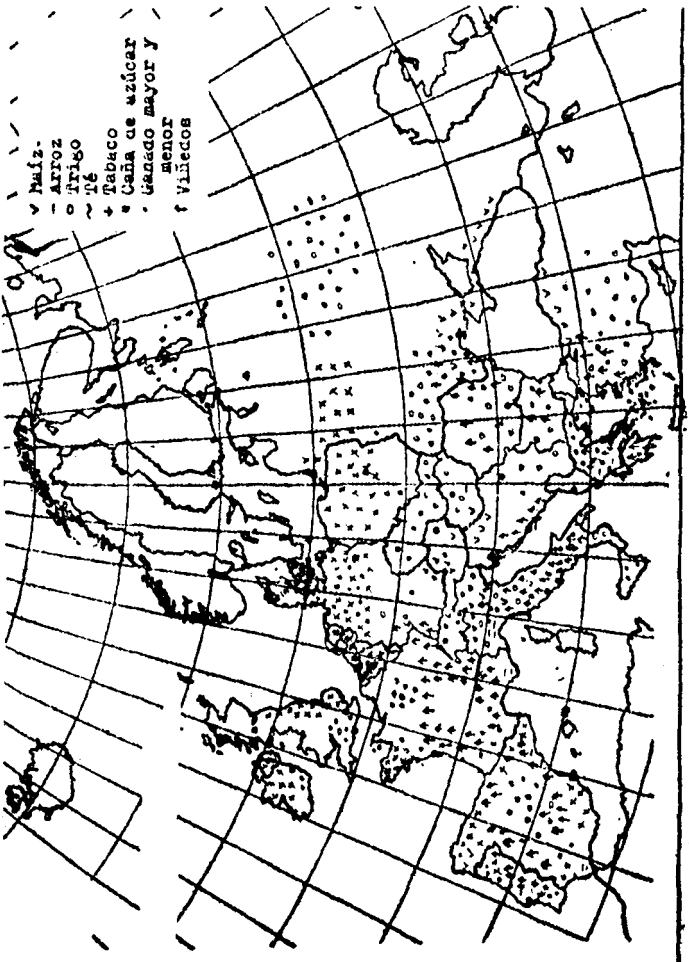

Bloques

18

BLOQUES POLITICOS DEL MUNDO ACTUAL

Rusia, que hacia 1939 era el único país comunista de la tierra, ha visto aumentar sus filas con la anexión y el sojuzgamiento de diversos estados llamados "satélites" que están bajo su gobierno, económico, ideológico y militar. Las fuerzas del comunismo ruso han extendido su avance hasta el Extremo Oriente, en donde han logrado establecer regímenes controlados en Corea del Norte y Vietnam del Norte, luchando por imponerse en Laos y en otras zonas de intensa lucha política. El triunfo de la revolución comunista china en 1949, después de una cruenta guerra civil, colocó en el poder a quien tal vez llegue a convertirse en el principal enemigo de Kruschev: Mao Tse Tung que, al frente de un numerosísimo pueblo (el más numeroso del mundo) ha rechazado, cada vez con más decisión, las resoluciones del antes omnipotente Partido Comunista de la Unión Soviética (llamado PCUS en la terminología usual comunista). La política de infiltración paulatina que preconizan los nuevos jerarcas soviéticos, encabezados por Nikita Kruschev, ha sido censurada acremente por los chinos que, orgullosos de sus progresos en el campo de la tecnología y la industria, defienden un sistema más violento, sustentado principalmente en la provocación y suscitación de guerras intestinas o interestatales. Los más recientes acontecimientos en el campo "socialista" han puesto de manifiesto que el antes monolítico bloque de unidad comunista presenta ya ciertas resquebrajaduras y que no hay la antigua hermandad de miras entre la Unión Soviética y el aliado más poderoso con que puede contar: la China continental (comunista). Aparte de ello, las disensiones de Albania y Rumania (que se inclinan cada vez más hacia el lado de los chinos) hacen pensar que los conflictos internos de rusos y chinos pueden llegar a tener un fin más violento que lo que convendría a los propósitos del llamado "internacionalismo proletario".

Por otra parte, las continuas pugnas entre Oriente y Occidente, es decir, entre el mundo comunista, por una

parte, y el erróneamente llamado mundo "capitalista" (que comprende gran variedad de sistemas y formas económicas, muchas veces poco conciliables entre sí) siguen hasta la fecha un curso más o menos agudo, siendo la cuestión del Berlín dividido uno de los conflictos que más a menudo agravan la tirantez internacional entre ambos bloques. De manera análoga, la crisis cubana de octubre de 1962 puso en evidencia varias cosas. Por una parte, que los Estados Unidos habían esperado tener la comprobación de la existencia de bases de lanzamiento de proyectiles teledirigidos en territorio cubano para lanzar su ultimátum y por otra, que los rusos no tenían intenciones de jugarse el todo por el todo por un país pequeño, de poco relieve internacional y, aparte de todo ello, muy lejano de su territorio. Además, los cubanos aprovecharon un momento de debilidad en la política de los norteamericanos para volver por sus fueros, quedando nuevamente Fidel Castro como verdadero gobernante de Cuba (punto que había puesto en duda la opinión mundial al percatarse de que Kruschev hablaba, en su respuesta a la declaración de Kennedy, sin tomar en cuenta al Primer Ministro caribe) cuando menos por lo que respecta a la consideración de que fue objeto posteriormente, cuando visitó triunfalmente la Unión Soviética, cuyos dirigentes ven en él (y en los comunistas venezolanos, tan activos en últimas fechas) las principales cabezas de puente para la subversión comunista en el Continente Americano. Consideramos que el principal motivo que determinó la posterior actitud de Castro fue la indecisión que dejó traslucir, como hace a menudo, el régimen de Washington respecto a la cuarentena cubana y la estrecha vigilancia de la isla. Tanto este problema, que tan de cerca nos atañe, como las repetidas crisis de Berlín, Laos, Vietnam del Norte y del Sur, etc., hacen resentir, cada vez con mayor fuerza, la fundamental escisión del mundo en que vivimos, donde dos bloques antagónicos en pugna continua, se disputan la hegemonía del mundo. Otro síntoma de nuestra época, en este sentido, ha sido la actitud del presidente de Francia, general Charles de Gaulle, ante las repetidas invitaciones del gobierno norteamericano a reiterar su adhesión a la OTAN (Organización del Tratado del Atlántico Norte). La actual política francesa, en

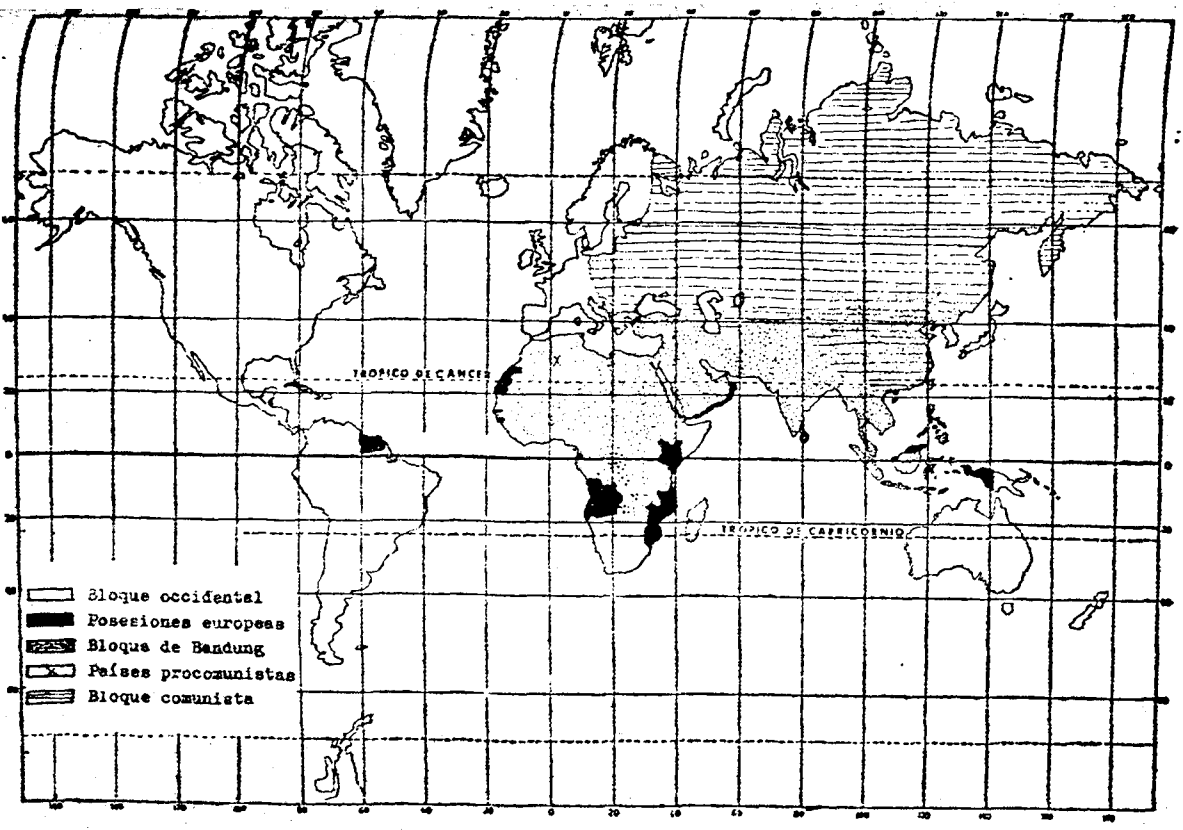
TROPICO DE CANCER
TROPICO DE CAPRICORNIO
Bloque occidental
Posesiones europeas
Bloque de Bandung
Países procomunistas
Bloque comunista

cierta forma aislacionista e independiente, ha querido volver a colocar a Francia en primer plano, haciendo que los gobiernos vecinos (Inglaterra y Alemania, fundamentalmente) sientan de nuevo la presencia de un país cercano que sigue una línea de conducta propia y que tiene en su poder, entre otros adelantos técnicos, los secretos de la bomba atómica y la de hidrógeno.

Un fenómeno típico de nuestros días es la constitución del llamado "Bloque de Bandung" que reúne a países asiáticos y africanos que no quieren alinearse con ninguno de los dos bloques antes mencionados. La Conferencia (celebrada en abril de 1955) a invitación de los primeros ministros de Birmania, Ceilán, India, Indonesia y Paquistán reunió, aparte de los mencionados países, a los siguientes: Afganistán, Arabia Saudita, Cambodia, Costa de Oro, República Popular de China (comunista), Egipto, Etiopía, Filipinas, Irán, Iraq, Japón, Jordania, Laos, Líbano, Liberia, Libia, Nepal, Sudán, Siria, Tailandia, Turquía, Estado de Vietnam, República democrática de Vietnam (comunista), Yemen. Podrá verse, por la simple lista de países participantes, que la neutralidad aparente del bloque de estados de Bandung puede resentirse de influencias de tipo socialista, ya que uno de los principales participantes (la China comunista) tiene un lugar privilegiado dentro del sistema. Los propósitos escritos del Pacto de Bandung incluyen el establecimiento de una más plena cooperación económica, cultural y política entre sus pueblos, y al mismo tiempo hacen declaraciones contra el colonialismo e instan a los países dominadores a conceder la libertad a los pueblos sojuzgados.

La reciente independencia de la mayor parte de Africa es, probablemente, uno de los resultados, directos o indirectos, de tal reunión, aunque, claro está, muchos otros factores de todo tipo intervinieron en tal movimiento social. Actualmente, todos los países africanos, antes coloniales, que formaron parte de la Conferencia de Bandung y se han independizado entretanto, siguen participando en la misma, con lo cual la extensión geográfica en que sus principios tienen vigor es verdaderamente gigantesca. Así pues, podemos considerar que el mundo está actualmente dividido en tres bloques principales que, de manera tenta-

tiva, pueden llamarse: capitalista (aunque sería más adecuado decir "occidental"), comunista y "no comprometido" (nombre que se han querido dar los pueblos más o menos neutrales o que, cuando menos, no forman parte abierta de los dos bloques antes mencionados, con excepción de la China comunista y el Vietnam del Norte). Algunos otros países (pensamos, fundamentalmente en Yugoslavia) han podido desligarse en cierta medida del influjo soviético y construir regímenes de cierta independencia dentro del campo comunista.

19

EL "COMMONWEALTH" O COMUNIDAD BRITÁNICA

Aparte del Canadá (que no aparece en nuestro grabado), el Commonwealth Británico comprende los países marcados con negro, con el carácter de miembros soberanos, con igualdad de derechos. Tal como está integrado en el presente, consiste en los siguientes países y territorios: Reino Unido de la Gran Bretaña e Irlanda del Norte, Canadá, Australia, Nueva Zelanda, Chipre, India, Paquistán, Ceilán, Gana, la Federación de Malaya, Nigeria, Sierra Leona, Tangañica, Trinidad-Tobago, Jamaica, Uganda, junto con sus dependencias.

El Commonwealth no tiene constitución escrita, pero sus miembros sienten la conveniencia de pertenecer a él, por razones políticas, geográficas, comerciales y económicas. Por lo general, está formado por democracias parlamentarias y el gobierno es elegido por mayoría en el Parlamento. Con excepción de Nueva Zelanda, Paquistán, Gana, Chipre, Sierra Leona y Tangañica, los parlamentos de la Comunidad son bicamerales (una cámara alta, de senadores, y una baja, de diputados). La reina de Inglaterra figura al frente de todos los Parlamentos de la Comunidad Británica, excepto de los de la Federación de Malaya y las Repúblicas, y a nombre suyo se gobierna la administra-

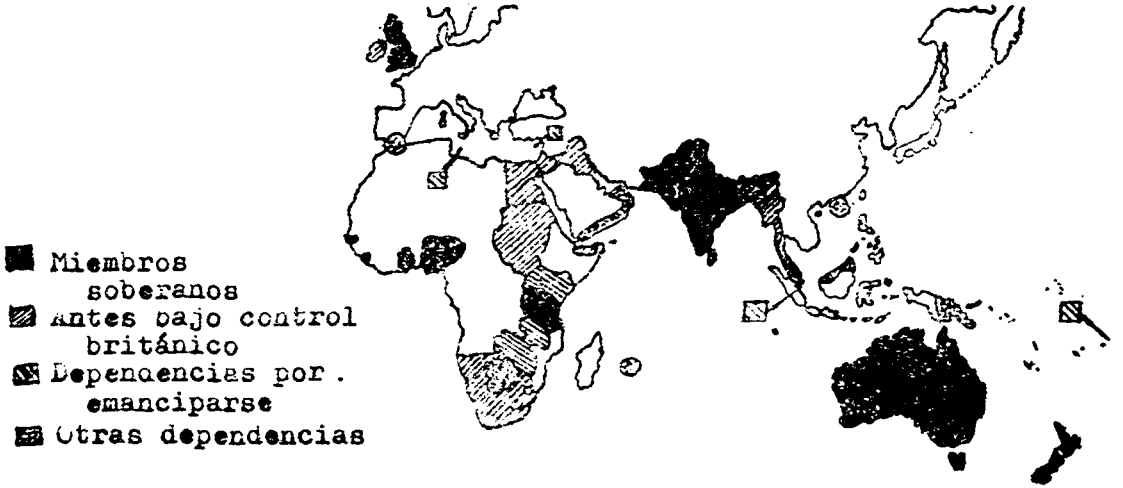
Miembros soberanos
Antes bajo control británico
Dependencias por emanciparse
Otras dependencias

ción de los países. También la reina nombra al Gobernador General, por recomendación del gobierno del país interesado, y éste es totalmente independiente del Gobierno de la Gran Bretaña.

El "status" de las naciones que forman parte de la Comunidad Británica de Naciones quedó definido en el Estatuto de Westminster, de 1931, que dice que las naciones que la integran son: "comunidades autónomas dentro del Imperio Británico, iguales en condición, de ninguna manera subordinadas unas a las otras, pero unidas por una común fidelidad a la Corona y asociadas libremente como miembros de la Comunidad Británica de Naciones".

En el mapa, marcados con líneas inclinadas hacia la derecha en la parte superior aparecen los territorios que antiguamente formaron parte de la Comunidad Británica de Naciones, pero que desde entonces se han independizado de ella (por ejemplo, Egipto, República de Irlanda, Sudán y Africa del Sur).

Otros territorios constituyen dependencias del Commonwealth que no se han independizado por completo, como la Federación de Rodesia y Niasalandia, donde hubo un gabinete británico hasta 1956, bajo Sir Roy Welensky. Posteriormente, se celebraron elecciones parlamentarias y triunfó el partido federacionista, uniéndose las tres porciones del territorio, Rodesia del Norte, Rodesia del Sur y Niasalandia.

Otras partes del Commonwealth, como las colonias, no se consideran miembros de tal comunidad.

20

LA ORGANIZACIÓN DEL TRATADO DEL ATLÁNTICO NORTE (OTAN)

En el mapa adjunto, señalados con números, podemos ver varios movimientos estratégicos que ha hecho el general de Gaulle para desvincular a Francia de la hegemonía de la OTAN: (1) Separó un tercio de la flota francesa del mando de la Organización; (2) Obtaculizó las armas nucleares, controladas por los Estados Unidos, en Francia; (3) Mantuvo fuera de la OTAN a los guerreros franceses y el sistema de advertencia aérea y (4) Se resistió a permitir que hubiese en Francia bases para proyectiles de alcance intermedio.

LA OTAN Y SU HISTORIA

Para una Europa que acababa de sufrir los destrozos de la guerra y que se estaba desarmando con gran rapidez, la creación de Estados "gendarmes", satélites del poderío comunista de la Rusia Soviética no podía causar sino un gran desasosiego. El golpe de Estado que los comunistas dieron en Checoslovaquia, al apoderarse por la fuerza del control de la nación y convertirla en otro Estado satélite de Rusia, precipitó la determinación de cinco naciones europeas (Francia, Gran Bretaña, Bélgica, Holanda y Luxemburgo) de formar una alianza defensiva para protección contra los ataques del comunismo; de esta manera, se firmó el Tratado de Bruselas. Sin embargo, las fuerzas con que contaban no eran suficientes para contrarrestar las continuas embestidas de los comunistas (después de Checoslovaquia, el bloqueo que el Ejército Rojo impuso al Berlín occidental) y los Estados Unidos firmaron, junto con otras diez naciones, el Tratado del Atlántico Norte, creando la Organización del Tratado del Atlántico Norte (OTAN). Los nuevos miembros, aparte de los EE. UU., eran el Canadá, Dinamarca, Islandia, Italia, Noruega y Portugal. En

una de las cláusulas del Tratado, se estipulaba lo siguiente: "Un ataque armado contra una o más de ellas (*las naciones firmantes*) en Europa y América del Norte se considerará un ataque contra todas". El Tratado fue firmado el 4 de abril de 1949 y el Senado norteamericano lo ratificó el 21 de julio del mismo año. Cerca de París se estableció uno de los comandos armados de la Organización, llamado, abreviadamente, SHAPE. En 1952, se unieron a la OTAN Grecia y Turquía y tres años más tarde, la Alemania Occidental hizo llegar a quince el número de los integrantes de la OTAN. En los últimos períodos de crisis (sobre todo durante la tensión provocada por la crisis cubana en octubre de 1962) se percibió claramente el disgusto que dicha organización causa a las potencias de atrás de la Cortina de Hierro, sobre todo a Rusia, que en repetidas ocasiones ha atacado con virulencia a la OTAN, pidiendo su disolución, con la cual las fuerzas armadas de la Europa occidental quedarían en franca desventaja respecto a las de la URSS.

La OTAN tiene un Consejo formado por los Ministros de Relaciones de las naciones que la integran. Cada nación tiene una delegación de expertos y un representante permanente que actúa en lugar de los Ministros en el momento en que éstos no están presentes.

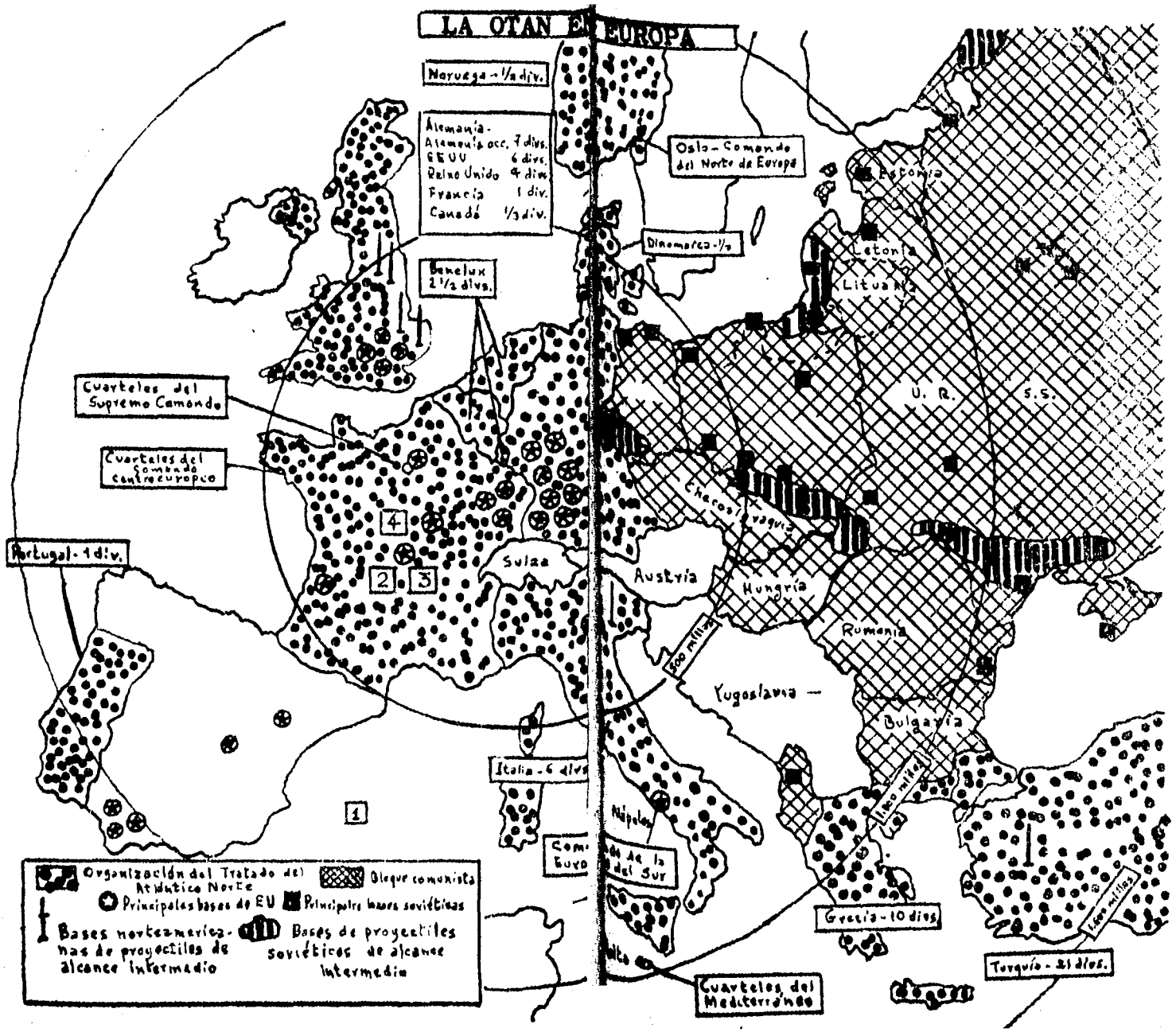
LA OTAN EN EUROPA
Noruega - 1/2 div.
Alemania -
Alemania occ. 7 divs.
EEUU 6 divs.
Reino Unido 4 divs.
Francia 1 div.
Canadá 1/3 div.
Oslo - Comando del Norte de Europa
Dinamarca - 1/2
Benelux 2 1/2 divs.
Estonia
Letonia
Lituania
U. R. S. S.
Cuarteles del Supremo Comando
Cuarteles del Comando centroeuropeo
Checoslovaquia
Portugal - 1 div.
Suiza
Austria
Hungría
Rumania
Yugoslavia
Bulgaria
Italia - 6 divs
Nápoles
Grecia - 10 divs
Turquía - 21 divs.
Cuarteles del Mediterráneo
1
2
3
4
Organización del Tratado del Atlántico Norte
Bloque comunista
Principales bases de EU
Principales bases soviéticas
Bases norteamericanas de proyectiles de alcance intermedio
Bases de proyectiles soviéticos de alcance intermedio

21

BLOQUES ECONÓMICOS EUROPEOS

Después de la Unión Europea Occidental (marzo de 1948), los países europeos pertenecientes a la misma (Alemania occidental, Bélgica, Francia, Gran Bretaña, Holanda, Italia y Luxemburgo) se unieron nuevamente para formar (abril de 1948) la Organización para la Cooperación Económica Europea (OCEE), con el intento primordial de poner en actividad el viejo plan de ayuda continental preconizado por el General Marshall.

Después, por medio de una Convención firmada en diciembre de 1960, esa unión fue substituida por la Organización para la Cooperación y Desarrollo Económicos (OCDE) que, entre sus propósitos, incluye la ayuda a los países subdesarrollados y de la que forman parte el Japón, los Estados Unidos y el Canadá.

Tres pequeños países, Bélgica, Holanda y Luxemburgo, se han asociado en un bloque económico para proteger y fomentar sus intereses. El establecimiento de esta asociación, conocida como "Benelux" data de febrero de 1958.

Los tres países que forman el Benelux, junto con Alemania occidental, Francia e Italia, fundaron en abril de 1951, la Comunidad Europea del Carbón y el Acero e hicieron intentos de establecer un ejército europeo unido que apoyara otra unión que realizaron, la llamada Comunidad de la Defensa Europea (CDE).

Obra de los "seis" europeos es también el Euratom (Comunidad Europea de Energía Atómica), cuya creación, mediante un convenio firmado en Roma, data de 1957.

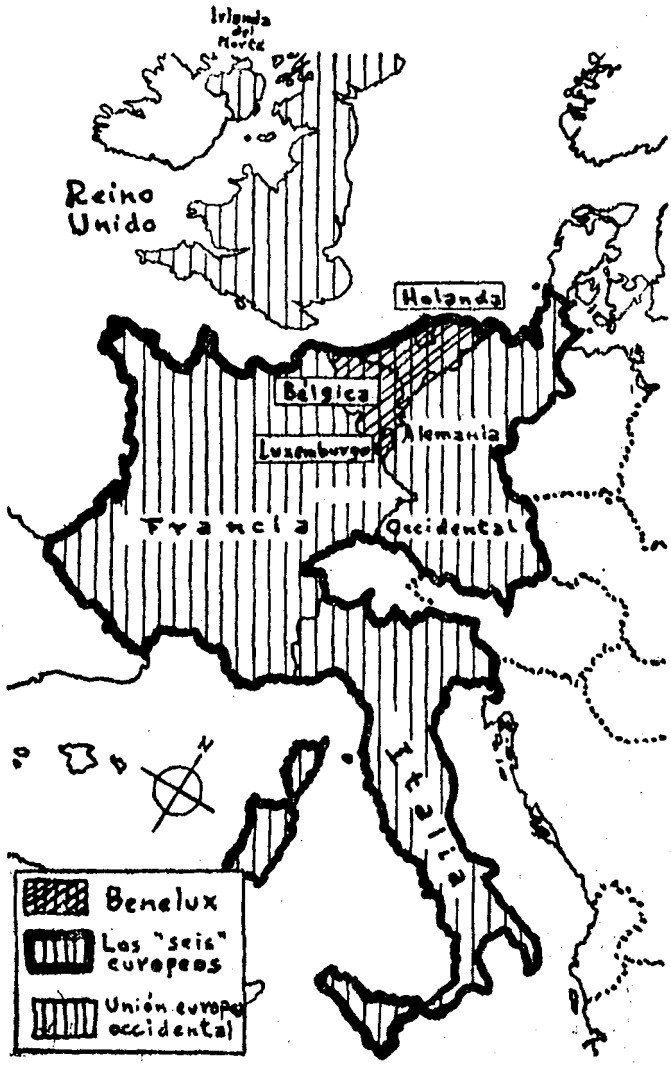
Irlanda del Norte
Reino Unido
Holanda
Bélgica
Luxemburgo
Alemania
Francia
Occidental
Italia
N
Benelux
Los "seis" europeos
Unión europea occidental

22

EL MERCADO COMÚN EUROPEO Y LA ASOCIACIÓN EUROPEA DE LIBRE COMERCIO

Se explican en otra parte (21) cuáles fueron los propósitos de los países que formaron la unión llamada Organización para la Cooperación Económica Europea (OCEE). Nos ocuparemos ahora de dos de los bloques económicos más fuertes de la Europa contemporánea: el Mercado Común Europeo (Mercomún) y la Asociación Europea de Libre Comercio.

El objetivo primordial del Mercomún, cuya existencia data de marzo de 1957, es ir reduciendo gradualmente las tarifas arancelarias y aduanales, empezando con una reducción del 25% en un lapso de cuatro años. No sólo de esto se preocupa, sino también, en el aspecto agrícola de "cuidar de regular los precios, ayudar a la producción y garantizar las existencias, estableciendo movimientos de importación y exportación". Otra de las consecuencias más importantes de esta asociación económica y comercial es que en ella quedan incluidos los territorios no europeos que eran posesiones o colonias de los signatarios del convenio el año de su celebración, con lo cual se beneficiaban las viejas colonias francesas de Madagascar, Sudán, Costa de Marfil, Mauritania, Nigeria, Chad, etc., el Congo Belga, Ruanda, Burundi, Togo, la Somalia bajo fideicomiso de Italia y la Nueva Guinea Holandesa (para no mencionar sino los principales). En el momento en que estas antiguas posesiones determinaron ser independientes, dejaron automáticamente de pertenecer, de manera indirecta, al Mercomún.

A principios de 1962, las reducciones en las tarifas sobre artículos industriales habían sido del 40% y del 30% en productos agrícolas. En ese mismo año, los miembros del Mercomún firmaron un pacto con los Estados Unidos, encaminado a reducir sus tarifas, en plena reciprocidad,

en un 20%, que era el máximo permitido de acuerdo con las leyes norteamericanas.

En septiembre de ese mismo año, los representantes de todo el Commonwealth Británico se reunieron en Londres para tratar de la participación del mismo en el Mercomún, llegando a la decisión de que eran dudosas las ventajas que se obtendrían de tal paso, pero, en una resolución final, los congresistas decidieron que era de la sola incumbencia de la Gran Bretaña solicitar su admisión en dicha unión económico-comercial. Cuando Inglaterra presentó su solicitud de ingreso, pese a que los demás participantes estaban de acuerdo, Francia vetó la entrada de la Gran Bretaña y las negociaciones no han llegado a un acuerdo final en ningún sentido.

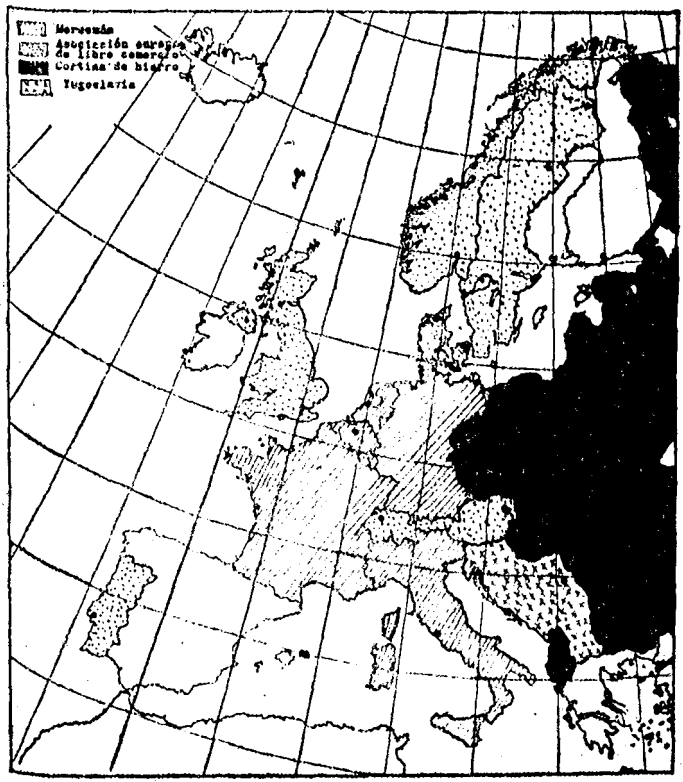

En su deseo por lograr un equivalente al Mercomún, la Gran Bretaña se unió con Austria, Dinamarca, Noruega, Portugal, Suecia y Suiza, en 1959 y firmaron un tratado que creó la Asociación Europea de Libre Comercio. Los propósitos de tal pacto son similares a los del Mercomún y en el documento constitutivo del mismo se indicaba que, en virtud de que la prosperidad comercial y económica de los países integrantes se debe en buena parte a su libertad para el intercambio y paso de mercancías, era necesario establecer una unión aduanera que diera el trato de nación más favorecida a los demás miembros de la alianza. Uno de los objetivos que aún tiene en vista la AELC es el establecimiento de una zona de libre comercio para el año de 1970 y al efecto, los aranceles irán disminuyendo desde el 70% hasta el 100%, al que se llegará en el año meta.

23

LIGAS MILITARES DE LOS ESTADOS UNIDOS

En el mundo actual, en continuo cambio y donde dos fuerzas poderosísimas y antagónicas luchan por el dominio total, Occidente, representado en cierta forma por los Estados Unidos, ha concertado una serie de tratados con diversas naciones de América, Asia y Oceanía, con el fin de ofrecer un compacto grupo de defensa, o ataque, ante las fuerzas hostiles.

En el mapa anexo, podemos percatarnos de cuáles son los compromisos militares principales que han contraído los Estados Unidos, desde finales de la Segunda Guerra Mundial. Desde el grupo de países unidos en el original "Pacto de Bagdad" (celebrado en noviembre de 1955 y en el que intervinieron, aparte de los Estados Unidos, el Reino Unido, Paquistán, Turquía, Iraq e Irán), hasta el "Tratado Anzus" (llamado así como una sigla para indicar que en él intervienen Australia, Nueva Zelanda y los Estados Unidos), pasando por el "Tratado de Río", en el que origi-

nalmente intervinieron todos los países de América, excepto el dominio del Canadá, los lazos y compromisos militares de los norteamericanos con los demás países del mundo, obligan a esta nación a mantener fuera de su territorio a un nutridísimo ejército, listo a maniobrar en cualquier momento.

El estado de cosas que presentamos en el mapa adjunto no es el actual (Cuba, por ejemplo, ha abandonado el camino de la democracia, para sumarse a las fuerzas del comunismo soviético) ni se han sostenido las mismas bases norteamericanas en los mismos puntos. La OTAN, uno de los pilares de la defensa táctica y militar de las democracias occidentales, ha visto la segregación de uno de sus miembros más importantes: Francia, que prefiere disponer de sus contingentes guerreros de una manera más independiente del control americano, por no citar más que un caso de los cambios más recientes en los nexos militares del mundo occidental.

Sin embargo, podremos darnos cuenta del inmenso esfuerzo que representa mantener cierta cohesión dentro de un grupo tan disímbolo de países, que atienden a tan diferentes estímulos e intereses.

Ahora bien, la firma del convenio antiatómico, que, después de muchos años de esfuerzos llegó a ser al fin una realidad, no ha traído la paz que se esperaba de él, puesto que los chinos, disidentes ahora del bloque soviético, constituyen una continua amenaza, tanto para los países de régimen socialista, como para los neutralistas (la India, por ejemplo) que se encuentran en su cercanía. Pero, de cualquier manera, la alianza antiatómica que hace poco se ha formado entre la Gran Bretaña, los Estados Unidos y la Unión Soviética, da ciertas garantías de que la guerra que, en varias ocasiones, ha parecido inminente, no se desatará, cuando menos en un futuro próximo.

BIBLIOTECA
Ateneo Español de México

ATENEO
ESPAÑOL
DE MEXICO

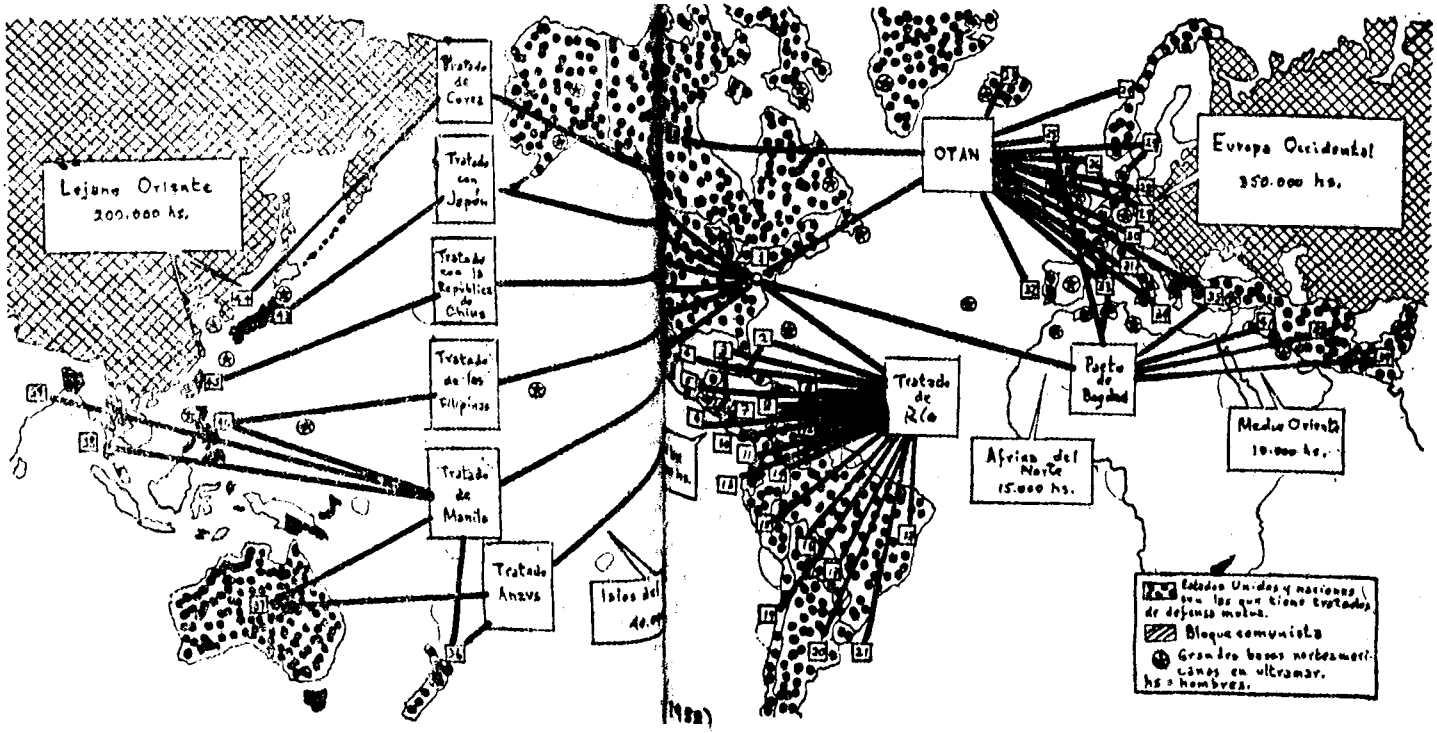
Lejano Oriente
200.000 hs.
Tratado de Corea
Tratado con Japón
Tratado con la República de China
Tratado de las Filipinas
Tratado de Manila
Tratado Anzus
Islas del
OTAN
Europa Occidental
350.000 hs.
Tratado de Río
Pacto de Bagdad
Africa del Norte
15.000 hs.
Medio Oriente
10.000 hs.
Estados Unidos y naciones con las que tiene tratados de defensa mutua.
Bloque comunista
Grandes bases norteamericanas en ultramar.
hs = hombres.

24

EL PACTO DE VARSOVIA

El 14 de mayo de 1955, ocho países del bloque comunista, reunidos en Varsovia, capital de Polonia, firmaron un pacto de no agresión, defensa recíproca y ayuda mutua, con lo cual los signatarios oponían una alianza de tipo militar a la OTAN (20). Los países reunidos para tal propósito eran: Albania, Alemania Oriental, Bulgaria, Checoslovaquia, Hungría, Polonia, Rumania y la Unión Soviética.

En calidad de observadores, participaron también algunos delegados de la China comunista, aunque no firmaron el Tratado, que ligaba entre sí a las naciones signatarias, por un período de veinte años. Posteriormente, ciertas mo-

dificaciones introducidas a manera de protocolo, convirtieron a dicho Pacto que, en un principio, sólo tenía el aspecto de una medida defensiva, en una alianza de tipo más resuelto y agresivo.

A pesar del plan de igualdad aparente entre las diferentes potencias firmantes, quedó al frente de las fuerzas constituidas para mantener el Pacto de Varsovia, un general ruso, el mariscal Koníev quien, desde esa fecha, está al frente de las unidades militares que se hacen llamar "ejércitos unidos".

En el mapa político acompañante, podemos observar de qué manera los aliados de Varsovia se enfrentan (zona blanca) al bloque de la OTAN, formando una barrera compacta ante las democracias occidentales que, amén de la Organización del Tratado del Atlántico Norte, también están comprometidas en común por la "Unión Europea Occidental", formada por Alemania Occidental, Bélgica, Francia, Gran Bretaña, Holanda, Italia y Luxemburgo. El propósito original de esta Unión fue reprimir la posible agresividad de los alemanes y controlar las fuerzas de los miembros en el continente europeo.

25

PAISES EUROPEOS NO COMPROMETIDOS Y NEUTRALES

Entre la Cortina de Hierro y los países del mundo libre, cinco países europeos, por diferentes motivos, se han abstenido de alinearse al lado de cualquiera de los dos bandos. La antiquísima tradición suiza de no mezclarse en los conflictos europeos, le ha garantizado una paz prolongada y una situación privilegiada en muchos aspectos. Muchos organismos internacionales tienen sede en Suiza y en ella se celebran continuamente congresos y reuniones de todas partes del mundo, sin que el país participe en pro ni en contra de las resoluciones ahí adoptadas o rechaza-

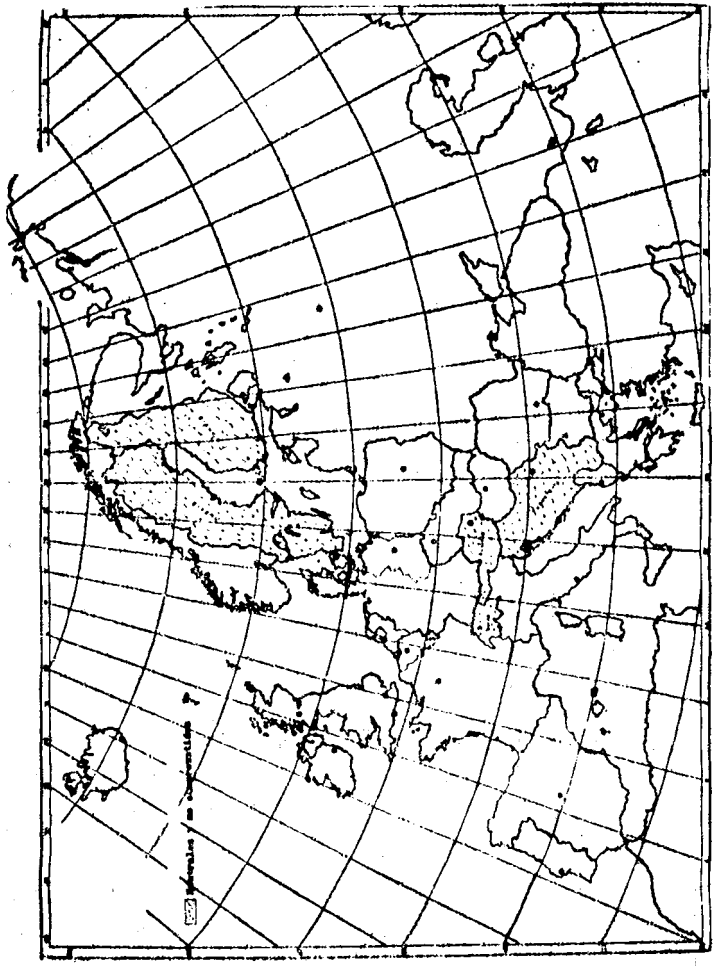

das. No es igual el caso de Austria, también neutral entre los dos mundos en pugna; la Unión Soviética, a raíz de la segunda Guerra Mundial, salió de territorio austríaco después de obtener la promesa de que el país no se afiliaría con el mundo occidental. Yugoslavia, que se proclama "no comprometida", tiene un régimen comunista, aunque no dependiente directamente de Moscú y, por consiguiente, de un tipo más afín a los de los países de Occidente. A pesar de ello, no debe considerarse a Yugoslavia como uno de los países del bloque europeo occidental, ya que tiene nexos muy profundos con el régimen implantado en Rusia.

Suecia y Finlandia, los dos otros países que no han tomado un partido al lado de alguno de los dos bandos, están demasiado cerca de Rusia, de Alemania oriental y de Polonia para adherirse francamente del lado de Occidente y, por otra parte, tal vez no coincidan en todos sus puntos de vista con la política seguida por los demás Estados europeos. De cualquier manera, una larga tradición democrática y antipartidista, en Suecia sobre todo, hace que estos países no tomen partido. No hay que olvidar, además, que Finlandia padeció ataques de los comunistas y no los ha olvidado hasta la fecha.

26

EL PACTO DE BAGDAD, CENTO Y LA LIGA ÁRABE

Los primeros Estados que en 1955 firmaron el tratado llamado, por el lugar de celebración, Pacto de Bagdad, fueron Turquía e Iraq, a los que se unieron muy poco tiempo después Paquistán, la Gran Bretaña e Irán. El propósito del Tratado era la defensa recíproca y la protección de los intereses de los firmantes. Aparentemente, el fondo de esta alianza era interponer entre la Unión Soviética y los Estados árabes, una faja de Estados musulmanes no unidos a ninguno de estos bloques, aunque uno de ellos (Iraq) está formado por ciudadanos de sangre árabe. Pre-

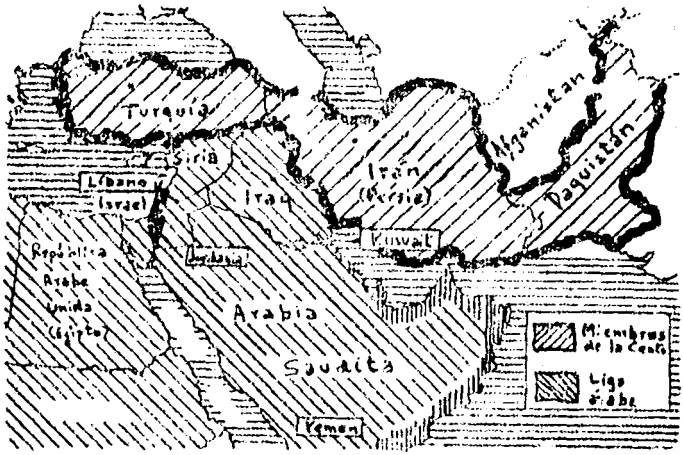

cisamente esta circunstancia provocó una serie de trastornos políticos en ese país (y en otro, también árabe, Jordania, cuando trató de unirse a dicha alianza), que concluyeron con la caída del gobierno y la implantación de otro, que se retiró del pacto.

Después de estos acontecimientos, los miembros del Pacto de Bagdad rebautizaron a su alianza llamándola Organización del Tratado Central (en forma abreviada, usada internacionalmente, CENTO) e instalaron sus cuarteles generales en Angora.

Por su parte, los Estados árabes habían formado una liga de defensa mutua, no agresión y ayuda recíproca (la llamada Liga Arabe). Pertenecían originalmente a ella: Arabia Saudita, Egipto, Jordania, Líbano, Marruecos, Siria, Sudán y Yemen. Cuando Kuwait se independizó de la soberanía británica, en junio de 1961, fue también admitido en la Liga.

27

LA ORGANIZACIÓN DEL TRATADO DEL SURESTE DE ASIA (SEATO)

Ante la penetración comunista, tanto de los rusos como de los chinos, apoyados por aquéllos, en el Extremo Oriente, sobre todo, después de las tristes experiencias de la guerra de Corea y Vietnam, ocho naciones, reunidas en Bangkok, Tailandia, en febrero de 1955, firmaron un tratado de ayuda recíproca que fue ratificado más tarde en Manila. Los miembros firmantes del Tratado del Sureste de Asia son: Australia, Filipinas, Nueva Zelanda, Paquistán, Tailandia, los Estados Unidos, la Gran Bretaña y Francia.

Dentro del cuerpo del Tratado se hace también alusión al fomento de las medidas de ayuda técnica de unas partes a las otras, con el fin de promover el progreso de los pueblos. Quedan también de acuerdo en que las medidas

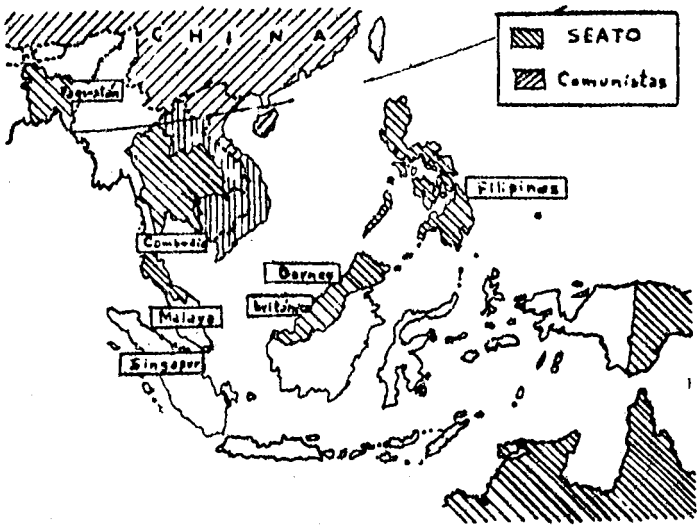

tomadas por las partes contratantes para enfrentarse a cualquier agresión o para rechazar cualquier ataque serán sometidas de inmediato al Consejo de Seguridad de las Naciones Unidas.

Birmania e Indonesia optaron por la neutralidad y no se han adherido a la SEATO. Los Estados Unidos hicieron una reserva, en el sentido de que adoptarán las medidas pertinentes sólo en caso de tratarse de un ataque de las fuerzas comunistas, pero que en otro caso cualquiera de agresión, celebrará consultas sobre el camino a seguir. Dentro del área protegida por el Tratado se encuentran, fundamentalmente (así lo menciona el protocolo del mismo), Cambodia y Laos y el territorio bajo la jurisdicción de Vietnam (Vietnam del Sur o Estado de Vietnam).

Problemas

28

LA EUROPA DE HITLER

Como podrá observar el lector, las conquistas hechas por el Tercer Reich alemán, al mando de Adolfo Hitler, fueron verdaderamente portentosas, aunque efímeras. Siguiendo la técnica de la "guerra relámpago", (Blitzkrieg), los nazis ocuparon grandes extensiones de territorio, derrotando incluso a los franceses y ocupando París. Hitler, con anterioridad, había anexado Austria a Alemania (el llamado "Anschluss" de 1938) y reunido en la ciudad de Munich, en Bavaria, con el primer ministro británico, Neville Chamberlain, logró un acuerdo mediante el cual pudo unir también a Alemania la zona de los Sudetes que pertenecía a Checoslovaquia y después ocupó también a ésta. Después de firmar un pacto de no agresión con los soviéticos, declaró la guerra a Polonia el 1º de septiembre de 1939, con lo cual se precipitó la segunda Guerra Mundial.

La Europa actual, apenas repuesta de la tremenda catástrofe moral y material que significó la guerra que acaba de sufrir, es una consecuencia, en cierta forma, de las conquistas y fracasos del régimen de Hitler, ya que muchos reacomodos de países y regímenes se sucedieron rápidamente después de la caída del dictador. Por diversos acuerdos hechos entre los aliados vencedores (entre los que se encontraba la Unión Soviética) Sajonia, Anhalt, Turingia y Mecklemburgo, así como las viejas provincias prusianas de Brandemburgo quedaron en poder de los rusos. Los Estados Unidos administraban el territorio que confina al oriente con la zona soviética. De este desmembramiento de la Alemania hitleriana proviene uno de los más candentes problemas de la actualidad europea y mundial: la división de Alemania y la bipartición de Berlín.

Reich alemán
Satélites de los nazis
Territorios ocupados
Territorios dominados.
Países libres
Territorios con gobierno autónomo

29

ALEMANIA DIVIDIDA Y LOS DOS BERLINES

Después de la segunda Guerra Mundial, una vez conjurado el peligro nazi, las fuerzas de los Aliados (entre los cuales figuraba entonces la Unión Soviética) se encontraron en poder de toda Alemania. Tanto Alemania como Austria estaban divididas en cuatro zonas regidas, respectivamente, por las cuatro potencias victoriosas: Inglaterra, Rusia, Francia y los Estados Unidos. De la división de Alemania, se

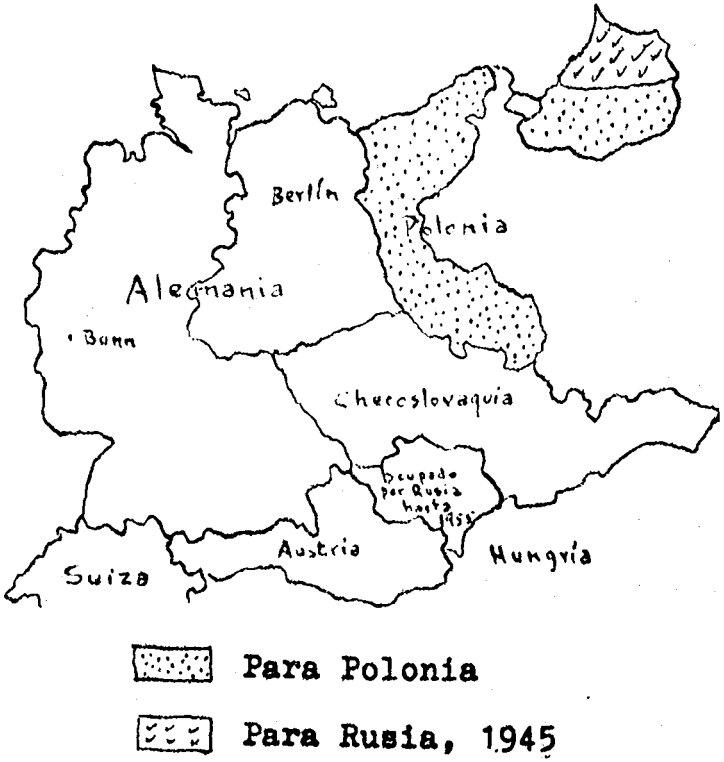

pasó a la de su antigua capital, Berlín, que quedó, en su sector occidental, ocupada por los aliados del mundo occidental, mientras que la porción oriental quedaba bajo el dominio de los comunistas soviéticos. La parte occidental de Alemania, con capital en Bonn, recibe el nombre de República Federal de Alemania, mientras que la oriental se llama República Democrática Alemana.

La tensión que la división de Berlín (que no se considera políticamente incluida en ninguna de las dos Alemanias) ha producido, tanto entre los alemanes mismos, como entre el bando aliado y la Unión Soviética, ha tenido diversos momentos de aumento, como cuando los soviéticos bloquearon el Berlín occidental, obligando a los aliados (ingleses y norteamericanos) a alimentar y proveer por aire de lo esencial a sus habitantes durante un lapso de once meses, desde mediados de 1948 hasta mayo de 1949. Finalmente, la escisión entre las dos Alemanias y los dos Berlines llegó a su punto culminante en agosto de 1961, cuando los comunistas pusieron un muro entre su zona y la occidental, lo cual ha ocasionado terribles conflictos y ha provocado la muerte de muchos alemanes de la zona oriental al querer escapar hacia Occidente. El muro de Berlín fue una de las consecuencias de la política aislacionista de Rusia y tal vez tuvo su principal origen en la afluencia de refugiados del Berlín oriental al occidental (más de 3.000,000 en 1961). Por otra parte, el estado de tensión continua que esto provoca, ha servido de arma a la Unión Soviética en diversas ocasiones, como en el caso de Cuba, durante la crisis de octubre de 1962.

30

CRONOLOGÍA DEL DESARME

1) Agosto de 1945. Los Estados Unidos lanzan sobre Hiroshima, Japón, la primera bomba atómica de la historia.

Aliados occidentales
Bloque comunista

2) Enero de 1946. Las Naciones Unidas crean la Comisión de Energía Atómica.
3) Junio de 1946. Los Estados Unidos presentan el Plan Baruch para el control internacional de la energía atómica, pero es rechazado por la URSS.
4) Mayo de 1948. La Comisión de la ONU informa que sus esfuerzos han sido obstaculizados porque los soviéticos se rehusan a aceptar controles internacionales.
5) Septiembre de 1949. Rusia prueba su primer arma atómica.
6) Enero de 1952. La ONU establece la Comisión del Desarme.
7) Octubre de 1952. La Gran Bretaña hace su primera prueba atómica.
8) Noviembre de 1952. Los Estados Unidos prueban la primera bomba de hidrógeno.
9) Agosto de 1953. Rusia prueba su bomba de hidrógeno.
10) Junio de 1954. La Gran Bretaña y Francia proponen una reducción de los armamentos que ha de hacerse por etapas, con controles estrictos; Rusia rechaza el plan.
11) Mayo de 1955. Rusia presenta un plan con derecho a veto sobre los controles de inspección.
12) Julio de 1955. Los Estados Unidos presentan el llamado plan de "cielos abiertos" para el control por medio de inspección aérea mutua; los soviéticos se oponen.
13) Mayo de 1956. Las pláticas sobre el desarme fallan en lo que se refiere el problema del control.
14) Mayo de 1957. La Gran Bretaña prueba su bomba de hidrógeno.
15) Mayo de 1957. Se reanudan las pláticas del Subcomité del Desarme.
16) Junio de 1957. Rusia sugiere una proscripción de las pruebas por 2 o 3 años.
17) Septiembre de 1957. Se suspenden las pláticas sin que se haya llegado a acuerdo alguno.
18) Octubre de 1958. Se inaugura la conferencia sobre la suspensión de las pruebas, después de que los Es-

tados Unidos y la URSS han terminado sus respectivos períodos de pruebas.

19) Septiembre de 1959. Kruschev propone un desarme completo en cuatro años; los británicos presentan un plan de control limitado.

20) Febrero de 1960. Francia prueba su primera bomba atómica, experiencia seguida por otras pruebas atmosféricas en abril y diciembre de 1960 y en abril de 1961.

21) Septiembre de 1961-febrero de 1962. La URSS rompe el moratorio voluntario de octubre de 1958. Esta serie de pruebas es seguida por otra en el verano de 1962.

22) Septiembre de 1961-fines de 1962. Los Estados Unidos también reanudan sus pruebas atómicas. Algunos de los ensayos de esta serie son llevados a cabo conjuntamente con la Gran Bretaña.

23) Noviembre de 1961. Francia realiza pruebas subterráneas en esta fecha, en mayo de 1962 y en marzo de 1963.

24) Julio de 1963. En Moscú, los Estados Unidos, la Gran Bretaña y la URSS firman un tratado sobre la suspensión parcial de las pruebas atómicas (se permitiría proseguir sólo experiencias subterráneas, no controlables). Proceden a firmar el tratado otros países miembros de la ONU.

31

LA EXPANSIÓN SOVIÉTICA

El crecimiento experimentado por la Unión Soviética, aproximadamente desde 1922, tanto en sus ganancias territoriales (véase el mapa anexo), como en su penetración en Occidente, por medio de la división de Alemania (29) o por las zonas sobre las que ejerce un dominio definitivo, ha sido verdaderamente considerable y rápido, si se toma en cuenta el estado intestino en que se encontraba a raíz

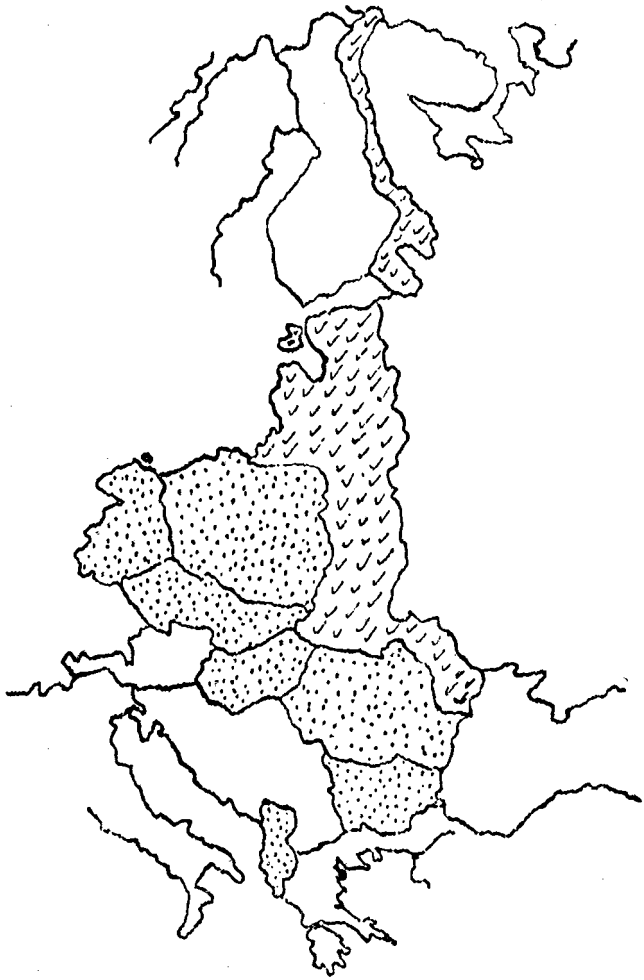

Satélites soviéticos

Ganancias territoriales soviéticas

de la primera Guerra Mundial y su propia revolución. Después de la segunda Guerra Mundial, Rusia conquistó por medio de la anexión o por tratados un inmenso territorio con más de 25 millones de habitantes.

Aliada con los nazis en 1940, la Unión Soviética entró en Estonia, Letonia y Lituania para no volver a salir más de su territorio y anexarlas a su imperio bajo el nombre de Repúblicas Socialistas. Posteriormente, la técnica de intervención de los rusos ha adoptado diversas formas, siempre de acuerdo con las circunstancias. El gran especialista en cuestiones soviéticas, Hugh Seton-Watson, dice al respecto: "La intervención soviética en los asuntos de la Europa oriental ha sido de tres tipos: acción política directa, basada en la amenaza de la fuerza militar; acción política indirecta, y acción económica." Añadiremos nosotros que estas tres clases de presión han sido mencionadas por los comunistas como típicas del mundo "capitalista". En opinión del historiador que antes citamos, la Alemania oriental estaba sujeta fundamentalmente al primer tipo de presión, mientras que en Polonia la intervención indirecta había sido muy importante y en Rumania la intervención de los soviéticos fue definitiva cuando Vishinski ordenó al rey Miguel a nombrar a un primer ministro comunista (Groza) y así entregar el poder en manos del "Frente democrático nacional" (comunista).

Más adelante dice Seton-Watson: "En Bulgaria y Hungría, la acción soviética había sido habitualmente más discreta... En Checoslovaquia, todavía más aun... (pero) la presión económica soviética era un arma sumamente importante. En Rumania y Hungría, las reparaciones no tenían como único propósito compensar al Estado ruso de parte de sus pérdidas de guerra, sino que también se usaron para aplastar la oposición nacional a los propósitos políticos soviéticos y comunistas."

Siguiendo estas diferentes tácticas de penetración, los rusos llegaron a imponer su voluntad, de buen grado o por la fuerza, a muchos de sus vecinos más débiles e incluso a países que, antes de tal acción, no habían tenido fronteras comunes con ellos (como el caso de Hungría), sin vacilar en aplastar violentamente cualquier intento de re-

belión en contra de sus disposiciones (también el caso de Hungría).

Ahora bien, el imperialismo soviético, que ya encontró resistencia en países más alejados de él en Europa y que, incluso dentro del grupo de sus satélites, cuenta algunos semidisidentes (Yugoslavia, por ejemplo), está en la actualidad enfrentándose con el problema quizá más grave que ha tenido en su breve pero fulminante carrera: China. Si en un principio los rusos favorecieron la revolución comunista de Mao Tse Tung, en el momento presente, pretendidamente por divergencias de ideología, pero en realidad, por razones de predominio y control territoriales, ven apartarse de ellos a uno de los más temibles aliados con que habían contado, tanto por el número de las fuerzas armadas posibles, como por la gran línea fronteriza que los une con ellos. No sólo esto: los comunistas chinos han visto apoyada su actitud por otros partidos comunistas, como los de Albania y Rumania, signatarios del Pacto de Varsovia (24) y antiguos aliados incondicionales de la política del Kremlin. Por ende, no es aventurado afirmar que la integridad del bloque comunista está sufriendo un serio menoscabo en nuestros días, pese a las ganancias territoriales realizadas por las diversas tácticas de anexión soviéticas.

32

LA POSICIÓN DE YUGOSLAVIA

Tras un movimiento nacionalista de expulsión de los invasores nazis, encabezado por Josip Broz, conocido bajo el nombre, internacionalmente famoso, de Mariscal Tito, en que los ejércitos alemanes fueron derrotados, se proclamó la República de Yugoslavia el 29 de noviembre de 1945, haciéndose república federada un año más tarde y quedando Tito al frente del gobierno. Viejas querellas con Italia por la posesión de Trieste y otros territorios, quedaron finalmente zanjadas en un tratado firmado por ambos países

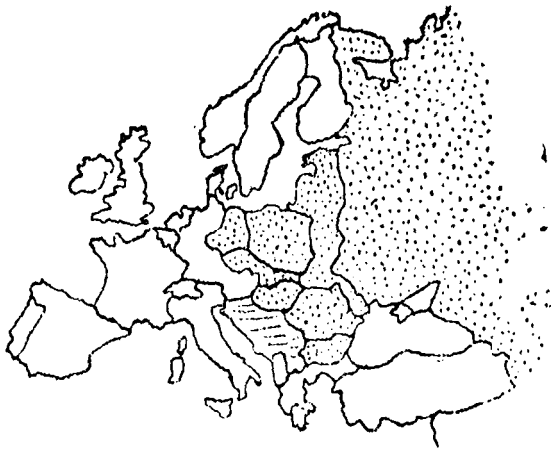

Bajo control soviético

Yugoslavia

en 1954, en que Italia cedía a Yugoslavia la mayor parte de la Venecia Julia, Pelagosa, Zará y las islas adyacentes, quedando a Italia la parte norte de la antigua zona de Trieste.

Ante la absolutista política de Stalin, Tito adoptó una posición de rechazo e incluso aceptó ayuda de la Gran Bretaña y Francia, pese a los movimientos ultracomunistas que se desataron por este motivo. La culminación brillante de la política seguida por Tito fue la firma de un tratado entre la Unión Soviética y Yugoslavia (Kruschev y Bulganin a nombre de la primera y Tito por la segunda) en que aquélla reconocía el derecho del pequeño país a gobernarse según sus propias normas y se propugnaba por un estrechamiento de las relaciones. La propiedad privada, en el terreno agrícola, se permite hasta un límite máximo de 10 hectáreas y hay un sistema colectivo de producción. Por otra parte, hay libertad religiosa total y se reconoce a todas las iglesias y cultos iguales derechos.

Junto con Grecia y Turquía, Yugoslavia forma parte de un tratado de defensa recíproca que fue firmado en

Angora el 27 de febrero de 1953 y un pacto de ayuda militar, con duración de 20 años, que data del 9 de agosto de 1954.

33

LA CUESTIÓN POLACA

Desde la Edad Media, Rusia y Polonia han sido enemigas una de la otra y han luchado en repetidas ocasiones, con diversa fortuna para cada una de ellas. Pero en los últimos dos siglos, la balanza se ha inclinado a favor de Rusia y el Estado polaco ha ido perdiendo terreno ante

los triunfos de sus belicosos vecinos. Después de que Polonia, durante la época nazi, fue una de las víctimas más graves de la catástrofe que afligió a Europa en ese período, perdiendo millones de vidas y la mayor parte de su territorio, tras un corto período de independencia (sólo veinte años, aproximadamente), vuelve a ver menguado su territorio por el avance del mundo soviético hacia Occidente. Tiene que firmar un desventajoso tratado "cediendo" a Rusia la mitad de su territorio, aunque puede, por el otro lado, avanzar sobre Pomerania, Silesia y parte de Prusia, expulsando de allí a los alemanes.

Sin embargo, uno de los problemas que sigue latente en estos días, es la inconformidad de los alemanes arrojados de sus tierras y su renuncia a aceptar como frontera de su país la línea que corre por los ríos Oder y Neisse, ya que, de admitirla, se irían de sus manos, tal vez para siempre, las ricas zonas industriales de Silesia. Pero los polacos, por su parte, están rodeados completamente por las fuerzas de la Unión Soviética, puesto que los rusos tienen estacionamientos militares en la Alemania oriental, esto es, al otro lado de Polonia. Pese a ello, los polacos, bajo el régimen de Gomulka, han llegado a cierto grado de independencia del control moscovita, aunque siempre dentro de las líneas trazadas por el poderosísimo Partido Comunista.

34

EL CONFLICTO SUEZ-SINAÍ

Ante la negativa de la Gran Bretaña y los Estados Unidos para financiar la construcción de la presa de Asúan, el jefe del Estado egipcio, el coronel Gamal Abdel Nasser, expropió la Compañía del Canal de Suez, ofreciendo, de cualquier manera, paso libre a las embarcaciones. Ante la negativa de Nasser a someter el canal a un régimen internacional y el veto de Rusia a este proyecto en las Naciones Unidas, los países afectados tomaron medidas y encontraron oportunidad de hacer una incursión armada en

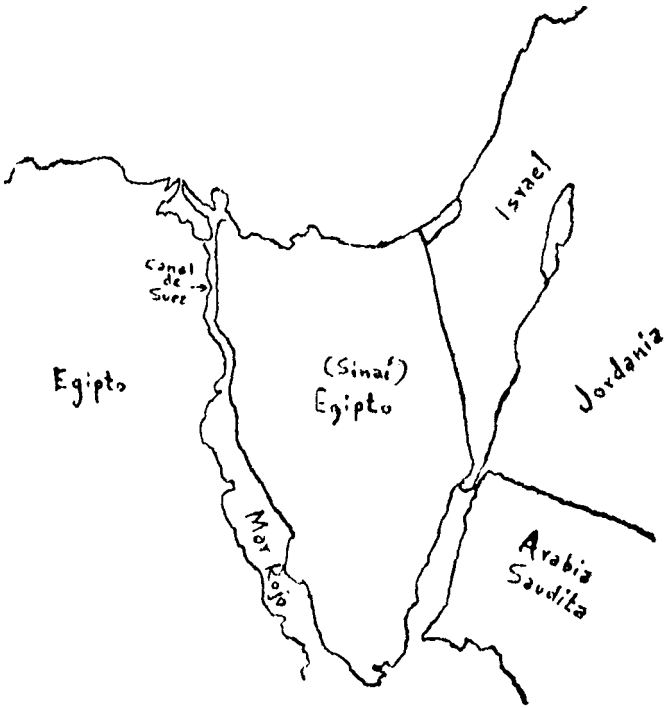

1956, cuando Egipto, junto con Jordania y Siria pretendió hacer una expedición guerrera en contra de Israel. Esta acción obligó a los israelíes a apoderarse de la península del Sinaí en una rápida ofensiva que destruyó a los árabes y que fue respaldada por los países occidentales, que se establecieron en ciertos puntos claves, después de que la Gran Bretaña y Francia bombardearon los aeropuertos árabes, cuando Nasser volvió a negarse a que ocuparan dichos puntos.

El conflicto se llevó ante las Naciones Unidas, que ordenaron el retiro inmediato de las fuerzas beligerantes de los territorios conquistados y organizó una fuerza de unos 6,000 hombres para preservar la paz. Nasser que, para defenderse del ataque conjunto, había hundido 40 barcos egipcios en

el canal, terminó de evacuarlo en 1957 y, junto con sus aliados árabes, siguió oponiéndose a que los judíos usaran el canal para su comercio. Las fuerzas de la ONU estacionadas en el territorio, sin embargo, han impedido que el conflicto estalle nuevamente, a lo que sin duda contribuye también el hecho de que Inglaterra sigue dominando en Adén y tiene bajo su control el llamado "Protectorado de Adén", mientras que los "sheikatos" de Bahráin y Qatar, Omán de la Tregua ("Trucial Oman") (7 sheikatos) y el sultanato de Muscat y Omán son estados "protegidos" por ella.

35

LA CUESTIÓN DE COREA

El tratado que puso fin a la guerra chino-japonesa de 1894-95, reconoció la total independencia de Corea, que anteriormente se había ligado en varias ocasiones con China. A consecuencia de la ocupación rusa de Puerto Arturo y otros puntos, estalló la guerra ruso-japonesa y en 1910 los japoneses se anexaron Corea con el nombre de Chosun. Sólo hasta la conferencia de El Cairo, celebrada en 1943, los jefes de dos potencias occidentales (la Gran Bretaña y los Estados Unidos) y el generalísimo Chiang Kai Shek, por parte de China, reconocieron el derecho de Corea a la libertad. Sin embargo, todavía cuando se celebró la famosa Conferencia de Potsdam (1945), Corea seguía dividida entre dos potencias de ocupación: los rusos por el norte y los norteamericanos por el sur. En dicha conferencia se decidió que el paralelo 38 sería la línea divisoria entre ambas Coreas. Desde entonces, todos los intentos de unificación fracasaron, uno tras otro, debido, fundamentalmente, a los vetos opuestos por los comunistas. Las Naciones Unidas, en 1948, decidieron que se celebrasen elecciones libres en ese país, pero no se admitió a la Corea del Norte.

En junio de 1950, el ejército comunista de la Corea del Norte cruzó el paralelo 38, equipado con armamento

ruso y llegó en sólo dos días a la capital, Seúl, a pesar de las órdenes del Consejo de Seguridad de la ONU, indicándole que se retirara del territorio invadido. En las Naciones Unidas, los Estados Unidos declararon que mandarían sus fuerzas a rechazar la invasión comunista y fueron respaldados por muchas naciones, entre otras por las de la

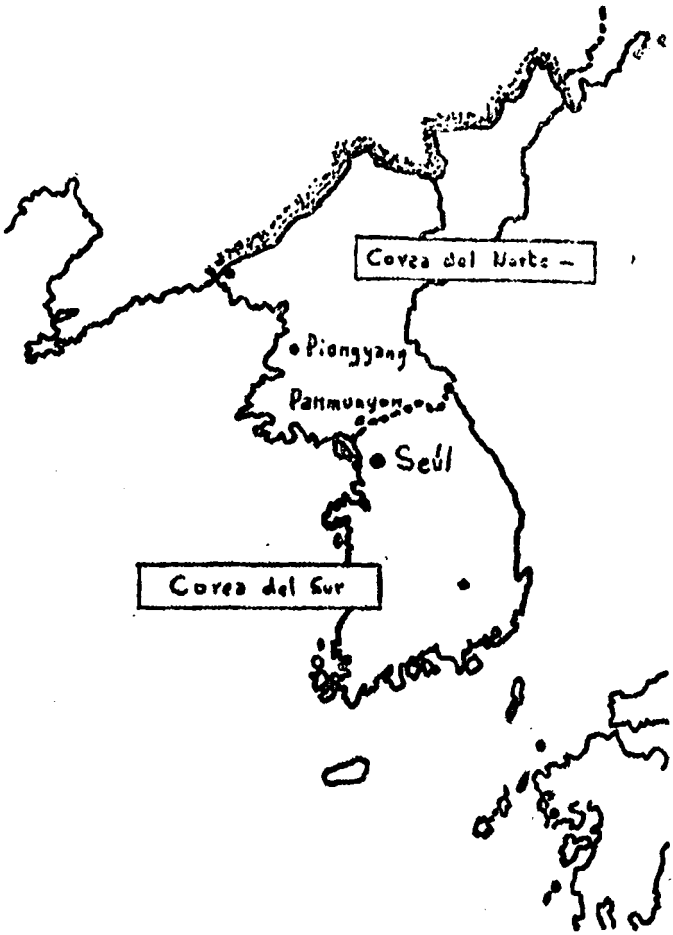

Comunidad Británica, que enviaron un gran contingente de tropas a ese país del Extremo Oriente. En un principio los invasores comunistas lograron que las tropas aliadas se reuniesen en un extremo de la isla, pero con la llegada de refuerzos, tuvieron que replegarse hasta más allá de la línea divisoria, aunque se rehusaron a entablar cualquier tipo de negociaciones. Los aliados, después de una deliberación favorable en la ONU, cruzaron la línea por su cuenta y llegaron a conquistar la capital del norte, Piengyang, pero pronto fueron rechazados por los refuerzos venidos de la China comunista que volvieron a conquistar Seúl, la capital sureña. Pero los aliados se recuperaron una vez más y forzaron a los chinos a volver hacia atrás, con lo cual se pensó, finalmente, en entablar negociaciones entre ambas partes del territorio. Las Naciones Unidas y los delegados comunistas firmaron un armisticio en Panmunyon el 27 de julio de 1953. El intercambio de prisioneros, que había sido una de las causas del conflicto con los comunistas, porque más de medio millón de prisioneros en manos de los aliados se rehusaban a regresar a la Corea comunista, terminó de hacerse en septiembre de 1953. Se dio completa libertad a los prisioneros que estaban en manos de las Naciones Unidas para permanecer en el Sur o regresar a la Corea comunista.

En 1961, la Unión Soviética firmó un tratado de ayuda militar con la Corea del Norte, que ha de durar 10 años. Corea comunista firmó un tratado similar con la China de Mao Tse Tung el mismo año.

36

NUEVA GUINEA E INDONESIA

A consecuencia de las incursiones militaristas japonesas, los holandeses, que habían colonizado las islas que actualmente forman la República de Indonesia, perdieron gran parte de su potencia y su influjo sobre la población, a tal grado que los nacionalistas pudieron proclamar una

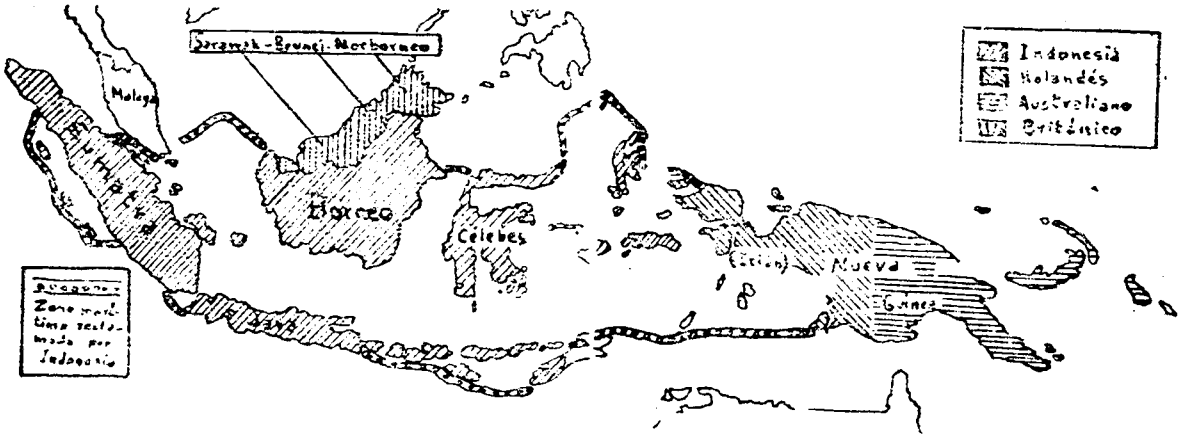
Sarawak - Brunei - Norborneo
Malaya
Borneo
Celebes
Nueva
Guinea
Indonesia
Holandés
Australiano
Británico
Indonesia
Zona marítima reclamada por Indonesia

república el 17 de agosto de 1945, bajo el gobierno del doctor Ajmed Sukarno y el doctor Hatta. Desde luego que los holandeses no reconocieron la existencia legal de tal Estado y lucharon en contra de los nacionalistas, hasta que cuatro años más tarde, el 2 de noviembre de 1949, se firmó una tregua entre los contendientes en que los Países Bajos cedían a los nativos todos los territorios, excepto la parte occidental de Nueva Guinea (Irián).

Sukarno fue elegido presidente de la flamante República en 1949 (16 de diciembre) y poco después, los territorios que formaban el nuevo Estado decidieron optar por un *gobierno definitivamente centralista* y una nueva constitución. El 10 de agosto de 1954 se disolvió la unión entre las dos Guineas, es decir, el Irián y el territorio de los papúes, pero los Países Bajos siguieron reteniendo la parte occidental de la inmensa isla. Sin embargo, los esfuerzos de los indonesios por conquistar la totalidad de ese territorio no terminaron allí y se apoderaron por la fuerza de los barcos, plantaciones, ferrocarriles, etc., de los holandeses, logrando que éstos prometieran entregar a Indonesia la administración de esa zona el primero de mayo de 1963, quedando, entre tanto, bajo la vigilancia y control de las Naciones Unidas.

Las Islas Célebes y Sumatra no se han avenido fácilmente al nuevo estado de cosas, lo cual ha costado a Sukarno una gran porción de su presupuesto, ya bastante agotado por los esfuerzos de la reorganización. Pese a ello, los últimos rebeldes de las Islas Célebes se rindieron en abril de 1961, con lo cual, Indonesia quedó casi totalmente unificada.

ÍNDICE

Consejos para el uso de este Atlas 7

INFORMACIÓN GENERAL

1. División política del mundo 11
2. Capitales y regímenes gubernamentales 14
3. Población 20
4. Densidad demográfica (Oriente) 22
5. Climas 24

ZONAS GEOGRÁFICAS

6. Africa: división política 27
7. El colonialismo en Africa 29
8. Africa: población 32
9. Africa: productos agrícolas 33
10. Africa: productos agrícolas, ganadería, pesca y recursos naturales 34
11. Asia: división política 35
12. Asia: recursos naturales 36
13. Asia: productos agrícolas y ganaderos 37
14. Australia y Oceanía: división política 38
15. Europa: división política 39
16. Europa: recursos naturales 40
17. Europa: productos agrícolas y ganaderos 41

BLOQUES

18. Bloques políticos del mundo actual 45
19. El "Commonwealth" o Comunidad Británica 49
20. La Organización del Tratado del Atlántico Norte (OTAN) 52
21. Bloques económicos europeos 56
22. El Mercado Común Europeo y la Asociación Europea de Libre Comercio 58
23. Ligas militares de los Estados Unidos 60
24. El Pacto de Varsovia 64
25. Países europeos no comprometidos y neutrales 65
26. El Pacto de Bagdad, CENTO y la Liga Arabe 67
27. La Organización del Tratado del Sureste de Asia (SEATO) 69

PROBLEMAS

28. La Europa de Hitler 73
29. Alemania dividida y los dos Berlines 75
30. Cronología del desarme 76
31. La expansión soviética 79
32. La posición de Yugoslavia 82
33. La cuestión polaca 84
34. El conflicto Suez-Sinaí 85
35. La cuestión de Corea 87
36. Nueva Guinea e Indonesia 89

DISTRIBUIDORES DE LAS
PUBLICACIONES DEL CEDS

OFICINA CENTRAL:
Apartado postal 5-468 México 5, D. F. (México)

ARGENTINA: DISTRIBUIDORA DE EDICIONES. Monroe 5181-1°. *Buenos Aires.*—LUIS PAN. Rivadavia 5126. 4°.Of.B. *Buenos Aires.*

BOLIVIA: LIBRERÍA MINERVA. Calle Junín 16-20. *Santa Cruz.*—LIBRERÍA LA JUVENTUD. Plaza 14 de Septiembre. *Cochabamba.*—LIBRERÍA BANET. Loayza 118. *La Paz.*—LIBRERÍA MI REVISTA. 6 de Octubre 1647. *Oruro.*—LIBRERÍA ATENAS. Casilla 160. *Potosí.*—LIBRERÍA CULTURA. 6 de Octubre 1520. *Oruro.*—LIBRERÍA LOS AMIGOS DEL LIBRO. Calle Perú 3713. *Cochabamba.*—LIBRERÍA FUENTE DE CULTURA. Colón 256. *La Paz.*

BRASIL: MESTRE JOU, S. A. Caixa Postal 5682. *São Paulo.* Filial: *Río de Janeiro.* Trav. do Ouvidor, 14-A.

COLOMBIA: LIBRERÍA MUNDIAL. Carrera 7ª Nº 16-74. *Bogotá.*—EDICIONES TERCER MUNDO. Apartado aéreo 4817. *Bogotá.*

COSTA RICA: LIBRERÍA LATINA. Parque Central. *San José.*

ECUADOR: LIBRERÍA SELECCIONES, S. A. Benalcázar 543 y Sucre. *Quito.*

EL SALVADOR: LIBRERÍA ATENEO. Independencia Sur y 1ª calle Pte. *Santa Ana.*

ESTADOS UNIDOS: INTERNATIONAL LIBRARY (Foreign Books Distributors). 246 West 106th. Street. *New York 25.*

GUATEMALA: LIBRERÍA QUETZALCOATL, S. A. 10 calle 6-34. Zona 1. *Guatemala.*

HONDURAS: AGENCIA SELECTA. Señorita Hortensia Tijerino. *Tegucigalpa.* DISTRIBUIDORA VIANA. *Puerto Cortés. D. S.*

MÉXICO: MÉXICO LEE. L. González Obregón 5-B. *México 1, D. F.*

NICARAGUA: G. ENRIQUE GÓMEZ. Frente a la Iglesia del Corazón de Jesús. Barrio Monseñor Lazcano. *Managua.*

PANAMÁ: AGENCIA INTERNACIONAL DE PUBLICACIONES, S. A. Plaza Arango. *Panamá.*

PARAGUAY: ALBO INDUSTRIAL Y COMERCIAL, S. A. General Díaz 327. *Asunción.*

PERÚ: EDICIONES CONTINENTE, S. A. Camaná 972-A. *Lima.*—DISTRIBUIDORA INCA, S. A. Ayacucho 154. *Lima.*

PUERTO RICO: LIBRERÍA CAMPOS. San Francisco 266. Apartado 961. *San Juan.* LIGA DE COOPERATIVAS. Fernando Calver 456. *Roosevelt.*

REPÚBLICA DOMINICANA: LIBRERÍA DOMINICANA. Calle Mercedes 45-47 y 49. Apartado 656. *Santo Domingo.*

URUGUAY: LIBRERÍA ALFA. Ciudadela 1389. *Montevideo.*

VENEZUELA: VENEZUELA LEE. Luzón a Puente 2-1. *Caracas.*

PUBLICACIONES DEL CEDS

MANUALES DE EDUCACION CIVICA
(Publicación mensual)

APARECIDOS:

1. **El funcionamiento de la democracia** (2ª edición).
2. **Las técnicas del desarrollo** (2ª edición).
3. **Las relaciones internacionales** (2ª edición).
4. **Las publicaciones y la propaganda visual.**
5. **Las ideologías sociales contemporáneas** (2ª edición).
6. **Vocabulario político** (2ª edición).
7. **Las ideologías políticas contemporáneas.**
8. **El sindicato.**
9. **Vocabulario social.**
10. **La vida del campesino** (doble). (2ª edición).
11. **La cuestión de la tierra: I — Economía agraria** (doble). (2ª edición).
12. **La cuestión de la tierra: II — Agrarismo y desarrollo** (doble). (2ª edición).
13. **La cuestión de la tierra: III — Las reformas agrarias en el mundo** (doble). (2ª edición).
14. **El movimiento obrero en América Latina.**
15. **Atlas del mundo actual.**

Historia de América Latina.

DE PROXIMA APARICION:

El movimiento obrero mundial.
Vocabulario económico.
Historia del trabajo.
Atlas de América.
Seguridad y bienestar.

CONDICIONES DE VENTA:

número sencillo	US. $ 0.40
número doble	US. $ 0.60
serie de doce Manuales (un año)	US. $ 3.00
cinco series o más de doce Manuales, cada serie	US. $ 1.00
para estudiantes, sindicatos, cooperativas, etc., cada serie	US. $ 1.00

PUBLICACIONES DEL CEDS

ESTUDIOS Y DOCUMENTOS

1. William O. Douglas: **Manifiesto de la democracia.**
2. Pedro Gringoire: **El materialismo zoológico.**
3. Mauricio Gómez Mayorga, E. Fischlowitz, Juan Campá: **La superurbanización caótica.**
4. Víctor Alba: **El ascenso del militarismo tecnocrático.**
5. F. Ayala y H. A. Murena: **La evasión de los intelectuales.**
6. S. K. Tripathi, S. Paraná, O. Handlin, A. Philip: **La posición cero.**
7. Sacha Volman: **La educación para el cambio social.**
8. Bertrand Russell, Stafford Cripps, Reinhold Niebur: **¿Qué es, hoy, la democracia?**

PANORAMAS (Revista bimestral)

Suscripción anual (seis números):

Países de América y España	US. $ 2.00
Otros países	US. $ 3.00
Precio de cada número	US. $ 0.50

Las suscripciones pueden pagarse en la moneda de cada país, en su equivalente al precio señalado en dólares. En los países en que no hay distribuidor los interesados deben dirigirse a:

CEDS. Apartado 5-468, México 5, D. F., México.
Director: Víctor Alba.

Impreso en los talleres de
B. Costa-Amic, Editor,
calle Mesones 14. México, D. F.

Marzo de 1964

Edición de 4,000 ejemplares.

ATENEO
ESPAÑOL
DE
MEXICO

BIBLIOTECA
Ateneo Español de México

MANUALES
DE EDUCACIÓN CÍVICA

SUMARIO

Información general
Zonas geográficas
Bloques
Problemas